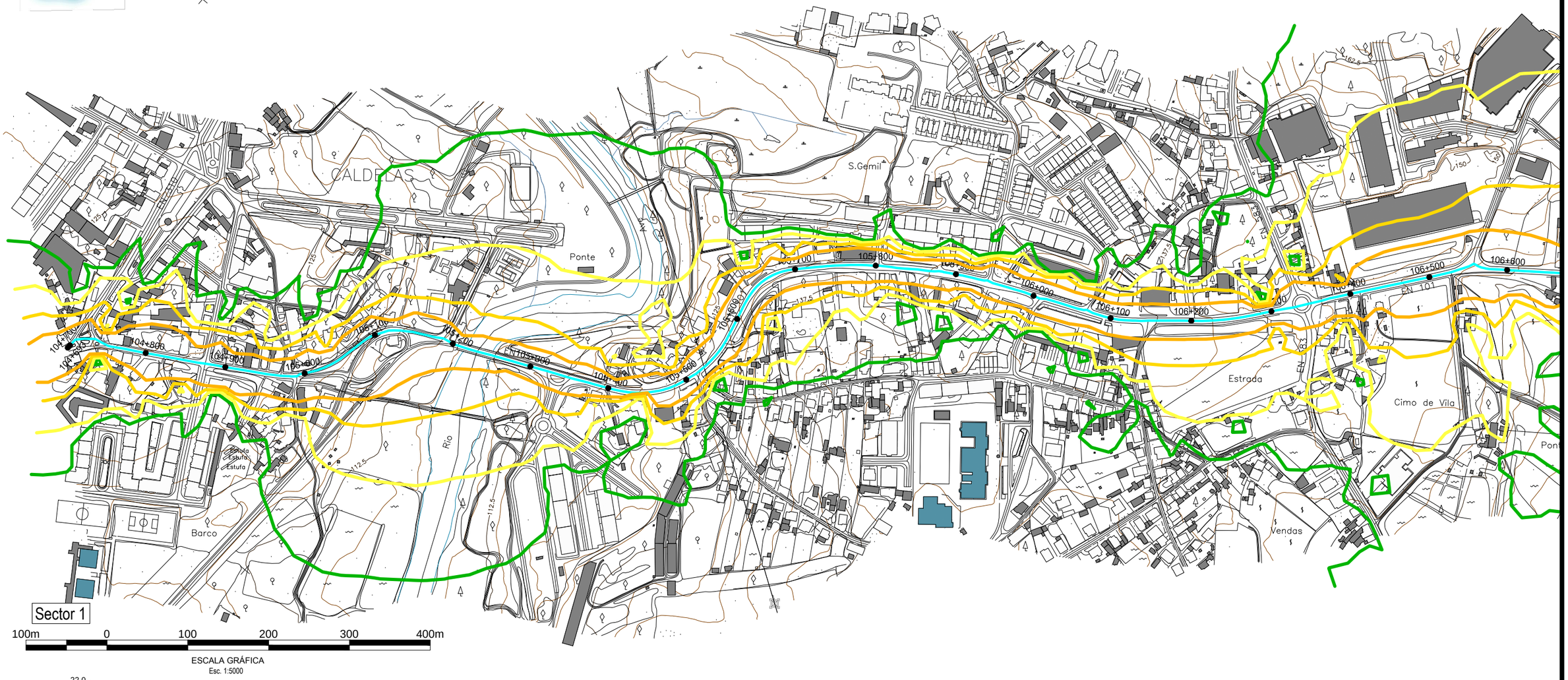

22.0 Altimetria (m)

Rede hidrográfica

Estrada nacional EN 101

Edifício habitacional

Edifício não habitacional

Edifício Hospitalar

Edifício Escolar

Pontos de validação do modelo

Distribuição do parâmetro L_n

Isófona 45 dB(A)

Isófona 50 dB(A)

Isófona 55 dB(A)

Isófona 60 dB(A)

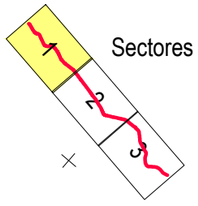

Método de calculo adoptado: NMPB - Routes - 96
(SETRA-CERTU-LCPC-CSTB)

Ano a que se reporta os resultados:2011

Altuda do cálculo: 4m

Figura 2A
(Sector 1)
Plano de Acção
Troço EN101 – Taipas / Cruzamento EN206
Distribuição do parâmetro L_n
(sem medidas de minimização)

Cad. Ref.: T2013-285-16611/16611Taipas_Fig2A.dwg

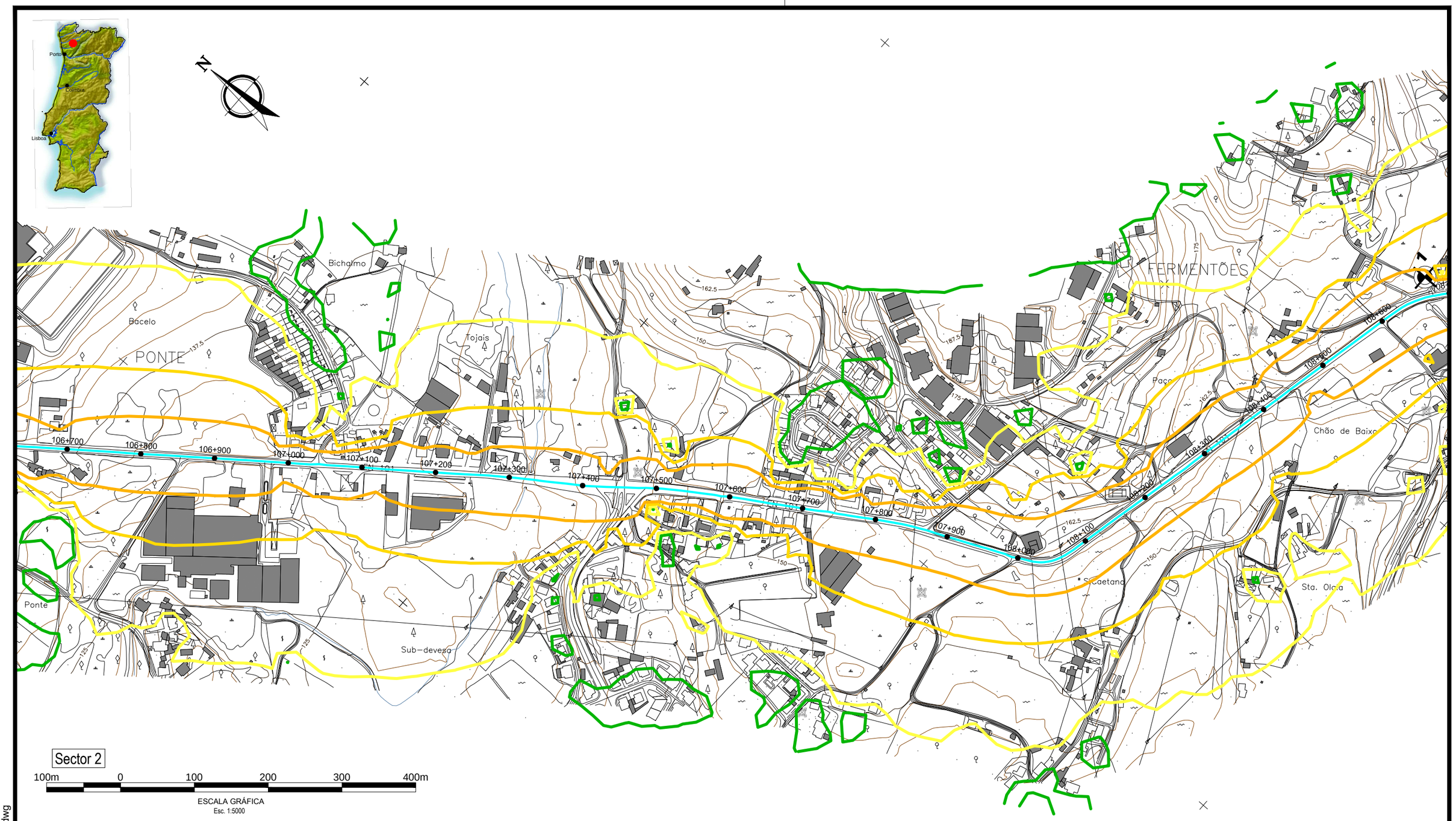

Sector 2

100m 0 100 200 300 400m

ESCALA GRÁFICA
Esc. 1:5000

22.0 Altimetria (m)

Rede hidrográfica

Estrada nacional EN 101

Edifício habitacional

Edifício não habitacional

Edifício Hospitalar

Edifício Escolar

Pontos de validação do modelo

Distribuição do parâmetro L_n

Isófona 45 dB(A)

Isófona 50 dB(A)

Isófona 55 dB(A)

Isófona 60 dB(A)

Sectores

1 2 3

M=-16500 P=199500

Método de calculo adoptado: NMPB - Routes - 96
(SETRA-CERTU-LCPC-CSTB)

Ano a que se reporta os resultados:2011

Altuda do cálculo: 4m

Figura 2A
(Sector 2)
Plano de Acção
Troço EN101 – Taipas / Cruzamento EN206
Distribuição do parâmetro L_n
(sem medidas de minimização)

Cad. Refª: T2013-285-16611/16611Taipas_Fig2A.dwg

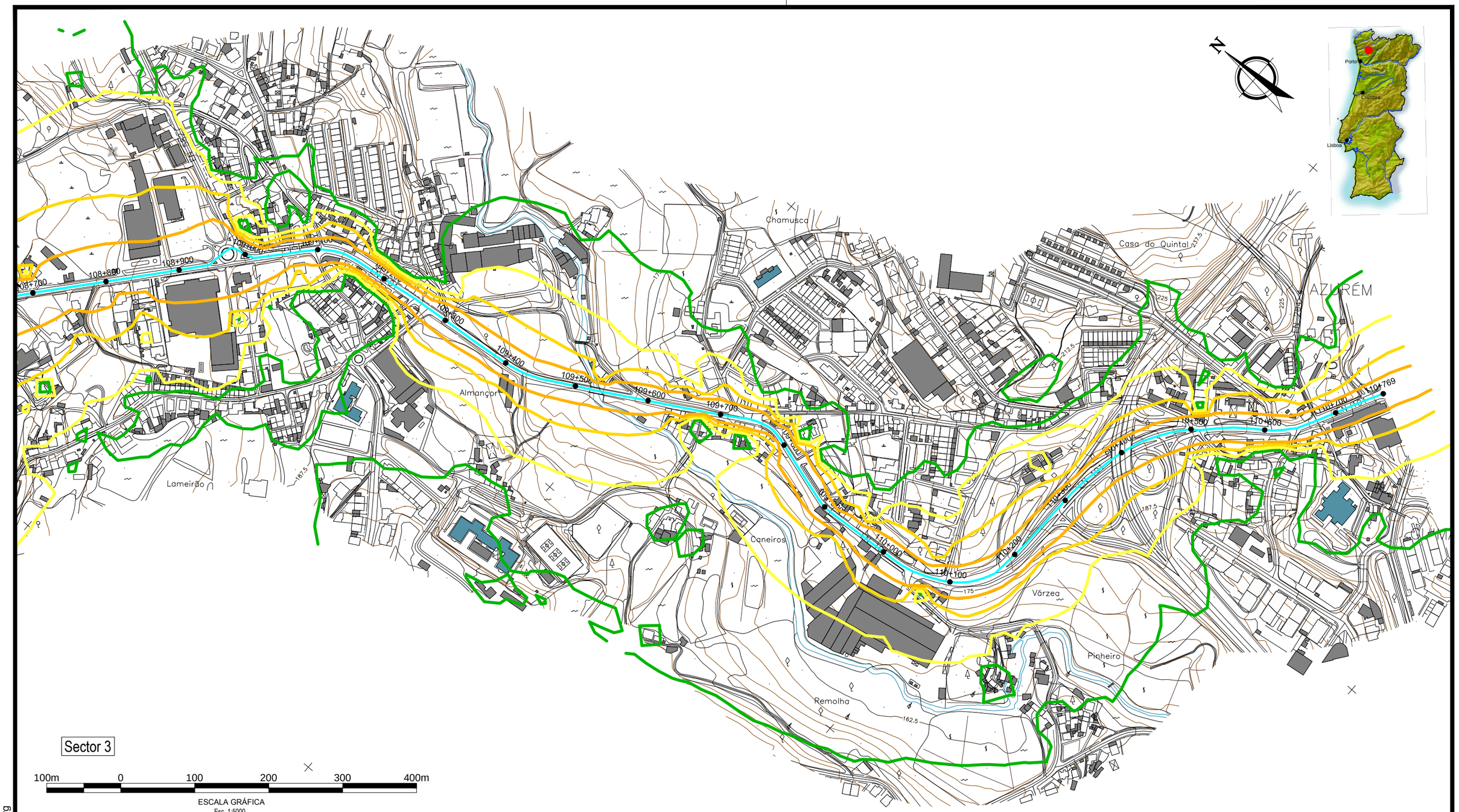

Sector 3

100m 0 100 200 300 400m

ESCALA GRÁFICA
Esc. 1:5000

22.0 Altimetria (m)

Rede hidrográfica

Estrada nacional EN 101

Edifício habitacional

Edifício não habitacional

Edifício Hospitalar

Edifício Escolar

Pontos de validação do modelo

Distribuição do parâmetro L_{den}

Isófona 45 dB(A)

Isófona 50 dB(A)

Isófona 55 dB(A)

Isófona 60 dB(A)

Sectores

1 2 3

Método de calculo adoptado: NMPB - Routes - 96
(SETRA-CERTU-LCPC-CSTB)

Ano a que se reporta os resultados:2011

Altuda do cálculo: 4m

Figura 2A
(Sector 3)
Plano de Acção
Troço EN101 – Taipas / Cruzamento EN206
Distribuição do parâmetro L_n
(sem medidas de minimização)

Cad. Ref: T2013-285-16611/16611Taipas_Fig2A.dwg