

P₁-42837
M=-104841

P₁-42880
M=-102006

Ligação ao Des. 02
Ligação ao Des. 01

PONTE DO

P₁-43803
M=-104894

P₁-43641
M=-101016

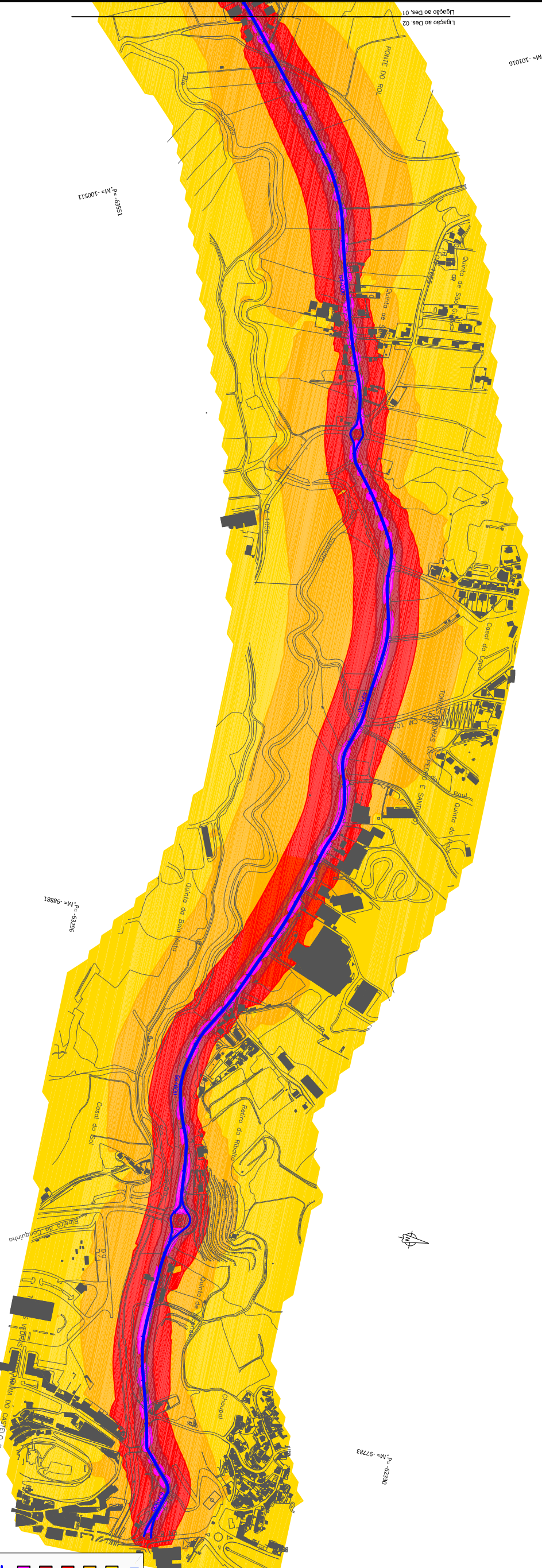
Ligação ao Des. 02
Ligação ao Des. 01

PONTE DO ROL

P₁-43951
M=-100511


P₁-43296
M=-98881

P₁-43240
M=-97783




LEGENDA


- Lden ≤ 55 dB(A)
- 55 < Lden ≤ 60 dB(A)
- 60 < Lden ≤ 65 dB(A)
- 65 < Lden ≤ 70 dB(A)
- Lden > 70 dB(A)
- Eixos da Via em Estudo




Infraestruturas
de Portugal



ambiente global



Geolayer

Projeto:	MAPAS ESTRATÉGICOS DE RUÍDO			Escala(s) Numérica(s):	1:10000	Destiny:	Anexo I – Lden Pa	Número:	ENPR_ER247TR - 04.01
Desenho:	LS	Processo:	EN9 - Ponte do Rol - ER247 Torres Vedras	Escala(s) Gráfica(s):		Auto de Avaliação de Dados de Trabalho:	NMPE-Routes -96 \ XPS 31-133	Data:	dezembro de 2015
Verifica:		Nº Desenho:				2006		Folha:	01