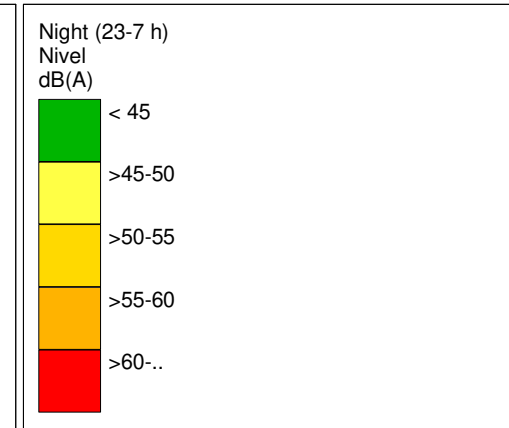


INFRAESTRUTURAS DE PORTUGAL
Mapas Estratégicos de Ruído - Ano 2016



- Legenda
- Isofona Ln 53 dB(A)
 - Ponto de Medição Acústica (Mx)
 - Edifício Habitado
 - Edifício Não Habitado
 - Edifício Escolar
 - Edifício de Saúde
 - Rodovia

Infraestruturas de Portugal

EN 109 - Esmoriz - Ovar (EN327)

Norma de Cálculo - XPS31-133
Indicador de Ruído : Ln (23h-07h)

Ano a que reportam os resultados:
2016


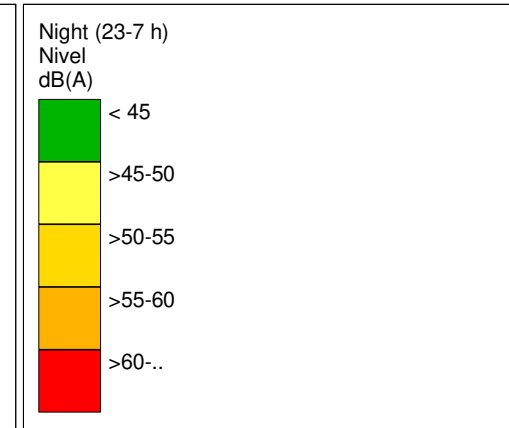
Altura de Cálculo: 4m

Malha de Cálculo: 10x10m
Nº de Reflexões: 1ª Ordem
Escala: 1/5.000

Fig. nº1B
Dezembro 2018

Entidade Produtora: SLG - Sociedade Lusa de Geoengenharia, Lda
Entidade Proprietária : Infraestruturas de Portugal, S.A.
Data: 02/2018

INFRAESTRUTURAS DE PORTUGAL
Mapas Estratégicos de Ruído - Ano 2016



Infraestruturas de Portugal

EN 109 - Esmoriz - Ovar (EN327)

Norma de Cálculo - XPS31-133
Indicador de Ruído : Ln (23h-07h)

Ano a que reportam os resultados:
2016

Altura de Cálculo: 4m

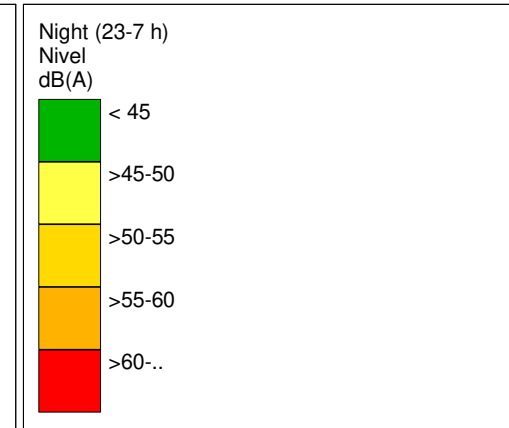
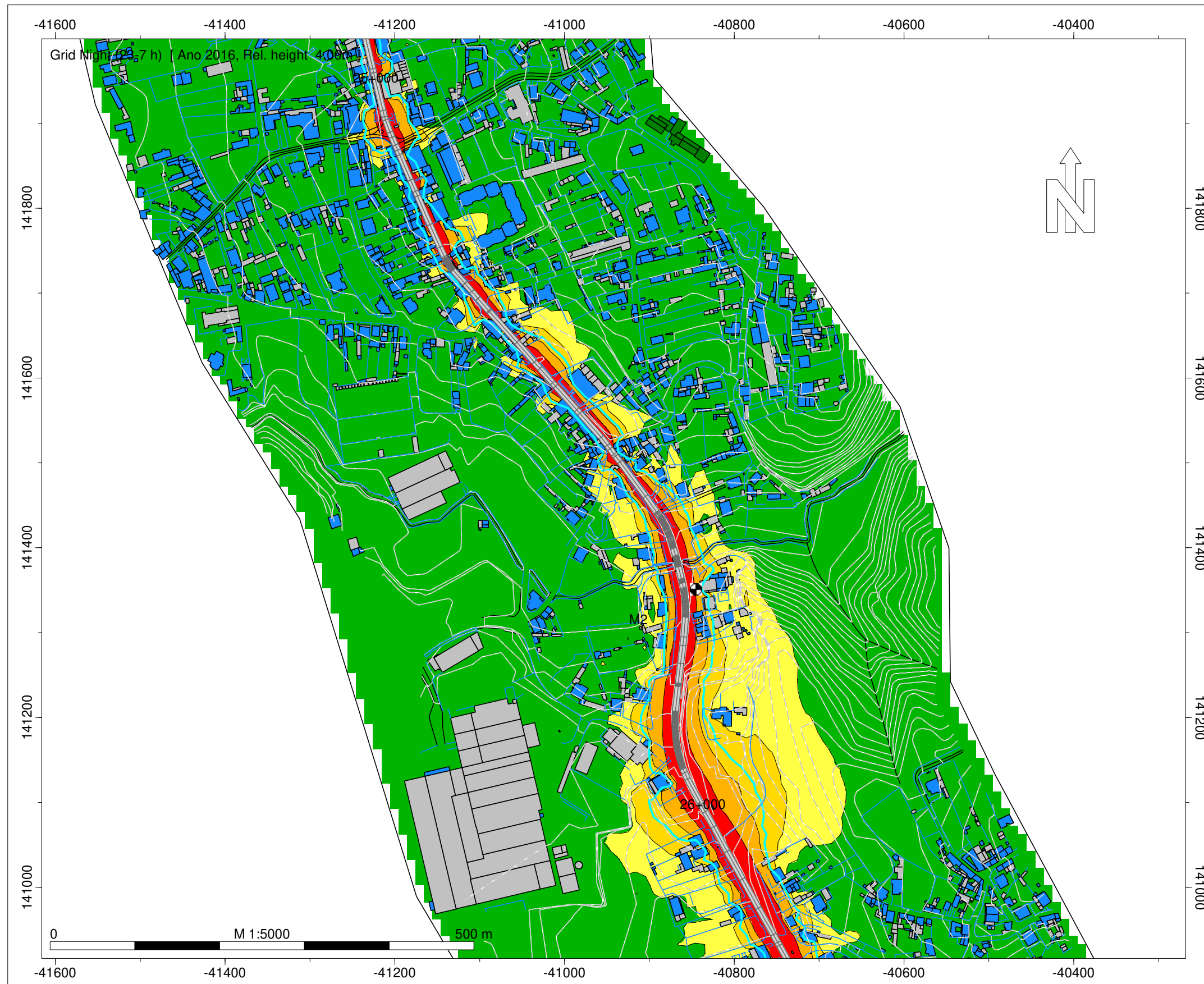
Malha de Cálculo: 10x10m
Nº de Reflexões: 1ª Ordem
Escala: 1/5.000

Fig. nº2B
Dezembro 2018

Entidade Produtora: SLG - Sociedade Lusa de Geoengenharia, Lda
Entidade Proprietária : Infraestruturas de Portugal, S.A.
Data: 02/2018

INFRAESTRUTURAS DE PORTUGAL

Mapas Estratégicos de Ruído - Ano 2016



- Legenda
- Isofona Ln 53 dB(A)
 - Ponto de Medição Acústica (Mx)
 - Edifício Habitado
 - Edifício Não Habitado
 - Edifício Escolar
 - Edifício de Saúde
 - Rodovia

Infraestruturas de Portugal

EN 109 - Esmoriz - Ovar (EN327)

Norma de Cálculo - XPS31-133
Indicador de Ruído : Ln (23h-07h)

Ano a que reportam os resultados:
2016

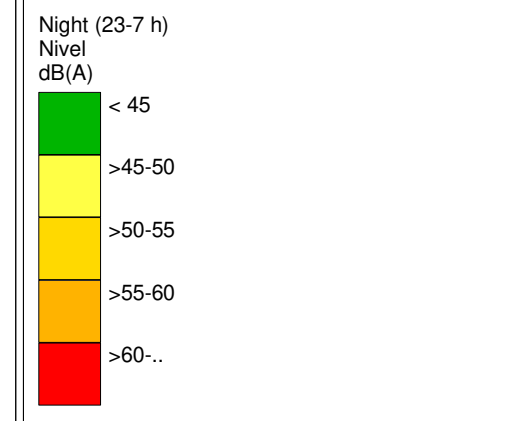
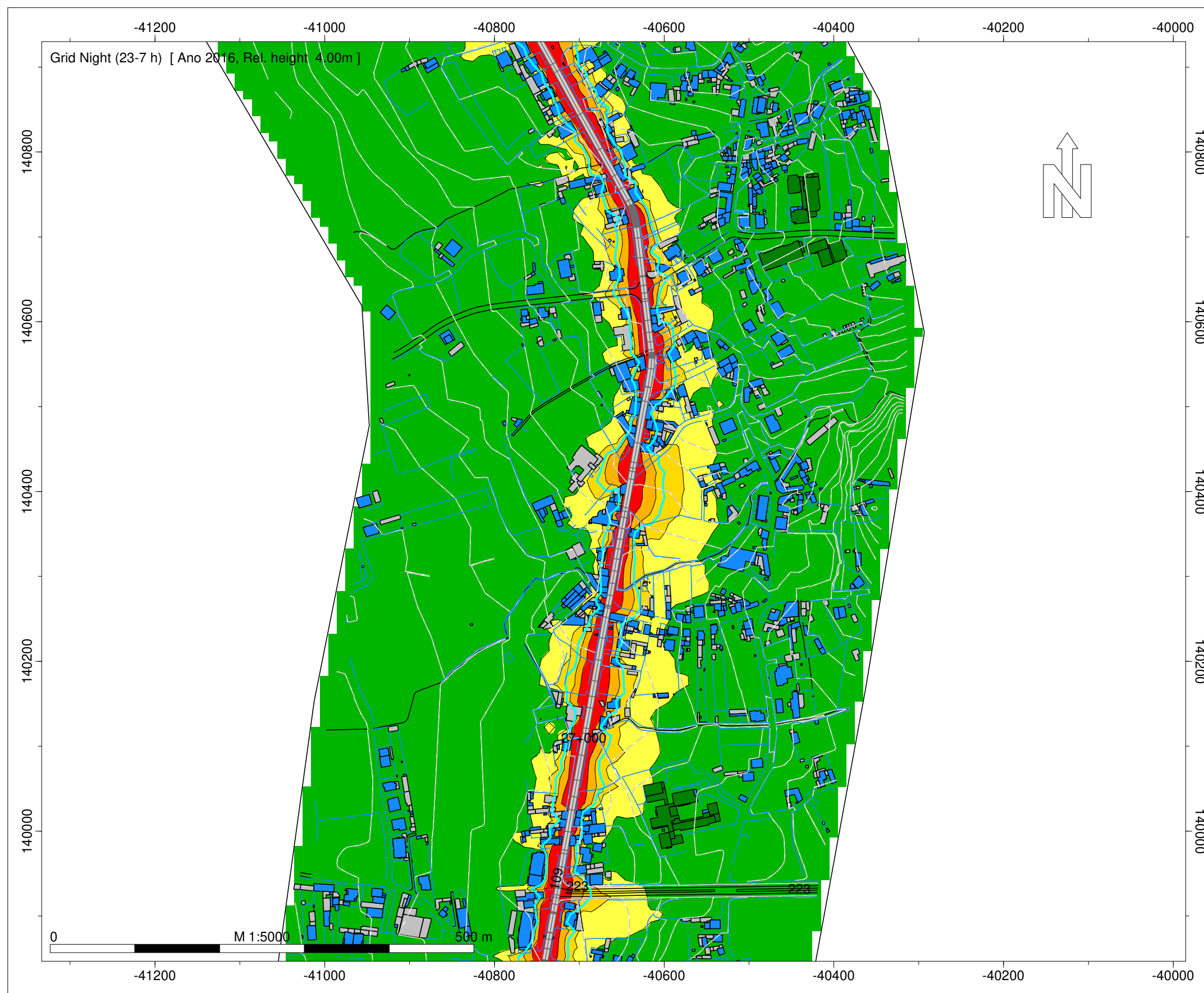
Altura de Cálculo: 4m

Malha de Cálculo: 10x10m
Nº de Reflexões: 1ª Ordem
Escala: 1/5.000

Fig. nº3B
Dezembro 2018

Entidade Produtora: SLG - Sociedade Lusa de Geoengenharia, Lda
Entidade Proprietária : Infraestruturas de Portugal, S.A.
Data: 02/2018

INFRAESTRUTURAS DE PORTUGAL
Mapas Estratégicos de Ruído - Ano 2016

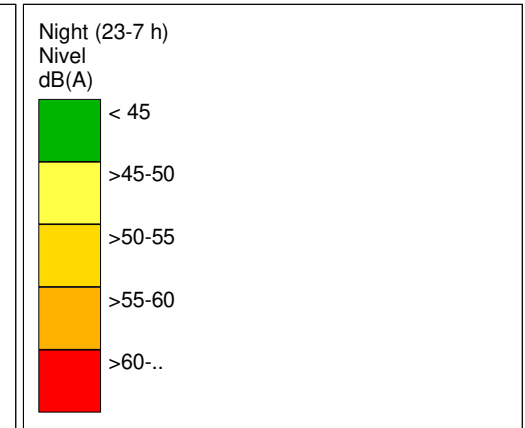
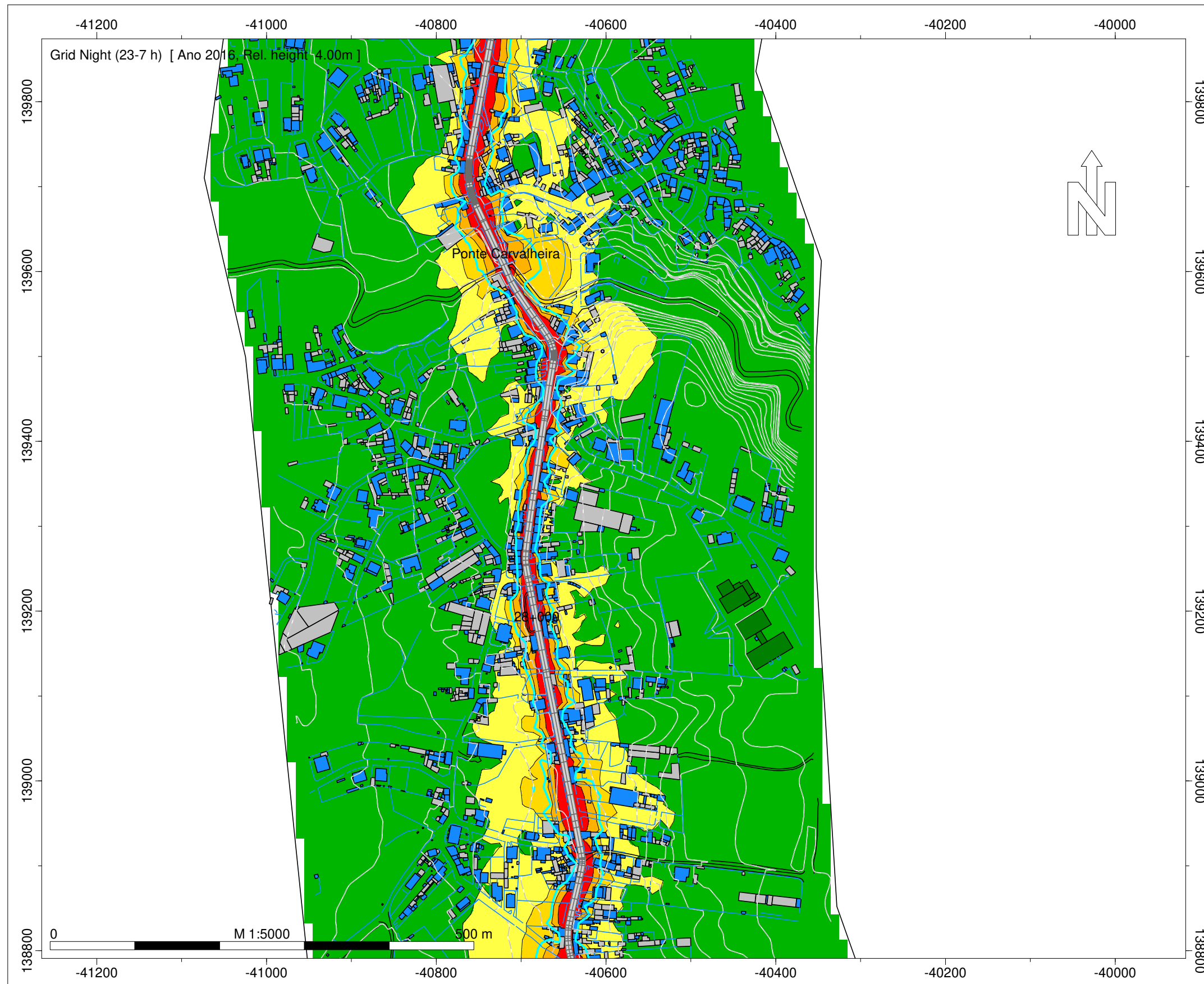


- Legenda
- Isofona Ln 53 dB(A)
 - Ponto de Medição Acústica (Mx)
 - Edifício Habitado
 - Edifício Não Habitado
 - Edifício Escolar
 - Edifício de Saúde
 - Rodovia

Infraestruturas de Portugal
EN 109 - Esmoriz - Ovar (EN327)
Norma de Cálculo - XPS31-133
Indicador de Ruído : Ln (23h-07h)
Ano a que reportam os resultados:
2016
Altura de Cálculo: 4m
Malha de Cálculo: 10x10m
Nº de Reflexões: 1ª Ordem
Escala: 1/5.000
Fig. nº4B
Dezembro 2018

Entidade Produtora: SLG - Sociedade Lusa de Geoengenharia, Lda
Entidade Proprietária : Infraestruturas de Portugal, S.A.
Data: 02/2018

INFRAESTRUTURAS DE PORTUGAL
Mapas Estratégicos de Ruído - Ano 2016



- Legenda
- Isofona Ln 53 dB(A)
 - Ponto de Medição Acústica (Mx)
 - Edifício Habitado
 - Edifício Não Habitado
 - Edifício Escolar
 - Edifício de Saúde
 - Rodovia

Infraestruturas de Portugal

EN 109 - Esmoriz - Ovar (EN327)

Norma de Cálculo - XPS31-133
 Indicador de Ruído : Ln (23h-07h)

Ano a que reportam os resultados:
 2016

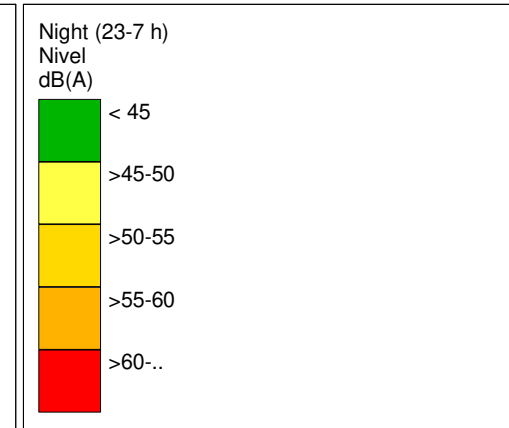
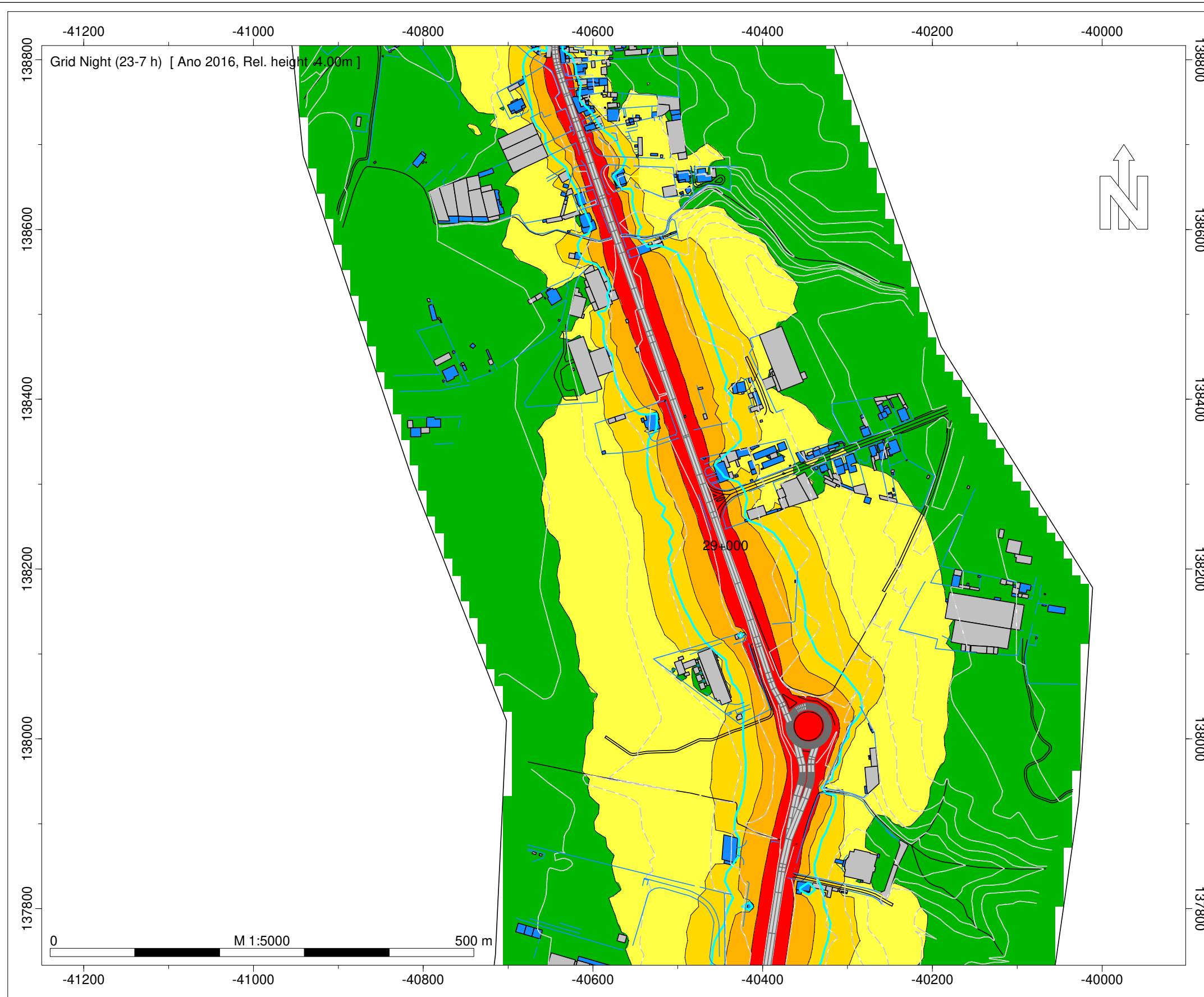
Altura de Cálculo: 4m

Malha de Cálculo: 10x10m
 Nº de Reflexões: 1ª Ordem
 Escala: 1/5.000

Fig. nº5B
 Dezembro 2018

Entidade Produtora: SLG - Sociedade Lusa de Geoengenharia, Lda
 Entidade Proprietária : Infraestruturas de Portugal, S.A.
 Data: 02/2018

INFRAESTRUTURAS DE PORTUGAL
Mapas Estratégicos de Ruído - Ano 2016

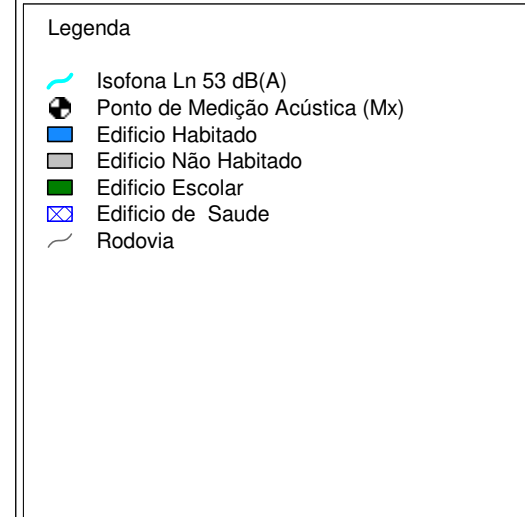
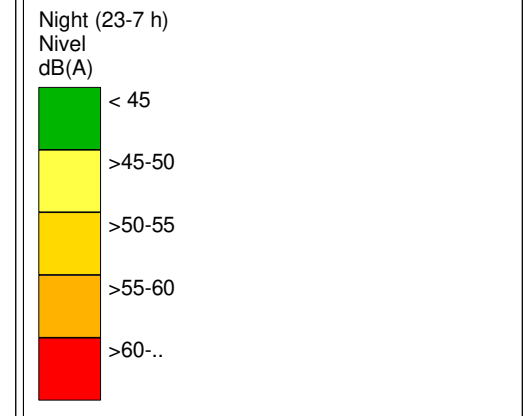
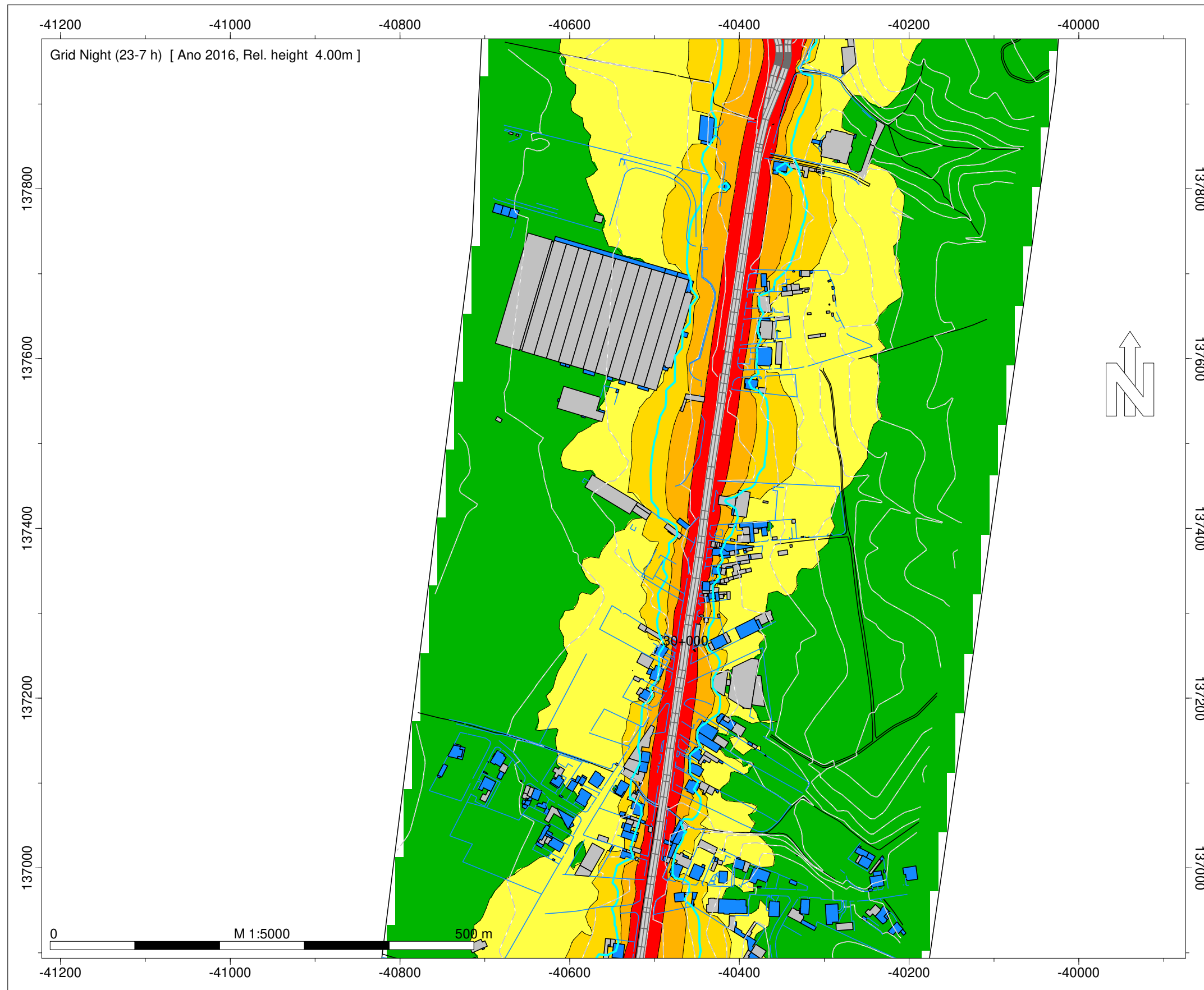


- Legenda
- Isofona Ln 53 dB(A)
 - Ponto de Medição Acústica (Mx)
 - Edifício Habitado
 - Edifício Não Habitado
 - Edifício Escolar
 - Edifício de Saúde
 - Rodovia

Infraestruturas de Portugal
EN 109 - Esmoriz - Ovar (EN327)
Norma de Cálculo - XPS31-133
Indicador de Ruído : Ln (23h-07h)
Ano a que reportam os resultados:
2016
Altura de Cálculo: 4m
Malha de Cálculo: 10x10m
Nº de Reflexões: 1ª Ordem
Escala: 1/5.000
Fig. nº6B
Dezembro 2018

Entidade Produtora: SLG - Sociedade Lusa de Geoengenharia, Lda
Entidade Proprietária : Infraestruturas de Portugal, S.A.
Data: 02/2018

INFRAESTRUTURAS DE PORTUGAL
Mapas Estratégicos de Ruído - Ano 2016



Infraestruturas de Portugal

EN 109 - Esmoriz - Ovar (EN327)

Norma de Cálculo - XPS31-133
Indicador de Ruído : Ln (23h-07h)

Ano a que reportam os resultados:
2016

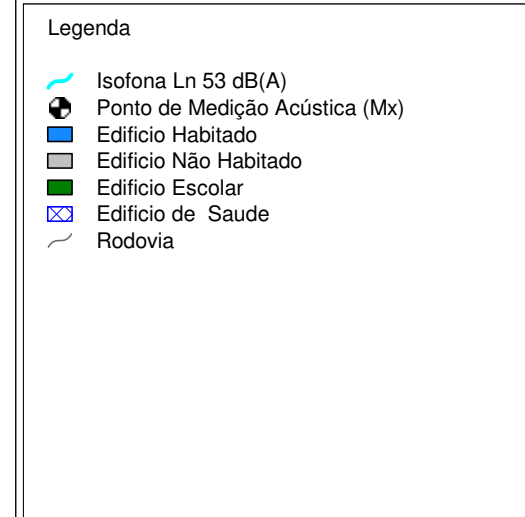
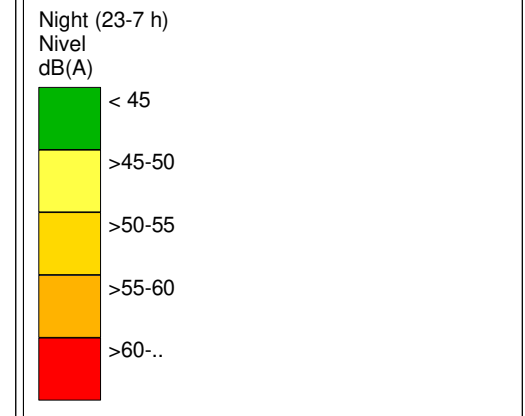
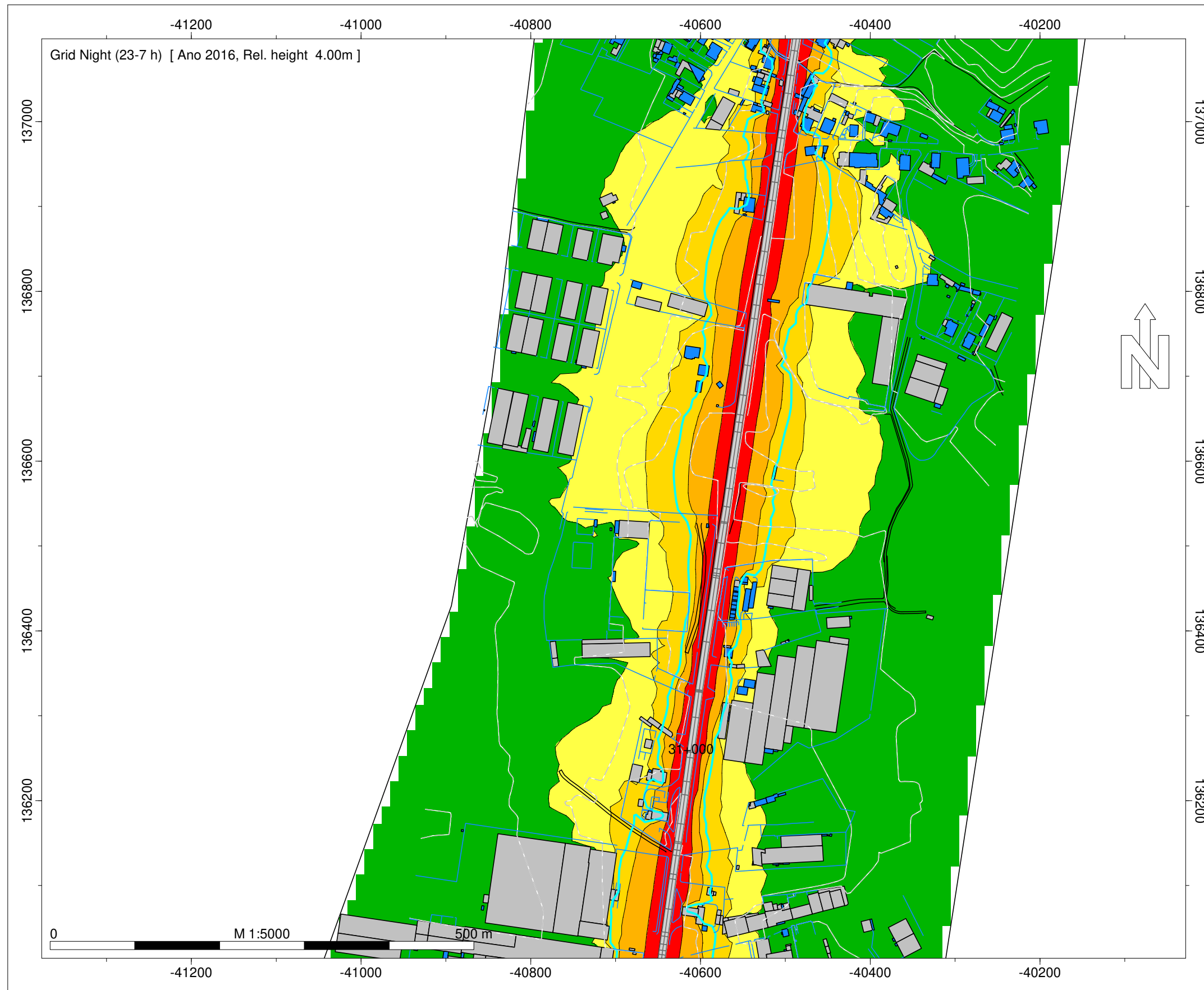
Altura de Cálculo: 4m

Malha de Cálculo: 10x10m
Nº de Reflexões: 1ª Ordem
Escala: 1/5.000

Fig. nº7B
Dezembro 2018

Entidade Produtora: SLG - Sociedade Lusa de Geoengenharia, Lda
Entidade Proprietária : Infraestruturas de Portugal, S.A.
Data: 02/2018

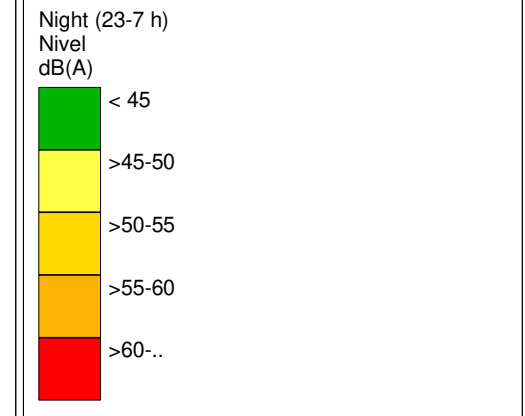
INFRAESTRUTURAS DE PORTUGAL
Mapas Estratégicos de Ruído - Ano 2016



Infraestruturas de Portugal
EN 109 - Esmoriz - Ovar (EN327)
Norma de Cálculo - XPS31-133
Indicador de Ruído : Ln (23h-07h)
Ano a que reportam os resultados:
2016
Altura de Cálculo: 4m
Malha de Cálculo: 10x10m
Nº de Reflexões: 1ª Ordem
Escala: 1/5.000
Fig. nº8B
Dezembro 2018

Entidade Produtora: SLG - Sociedade Lusa de Geoengenharia, Lda
Entidade Proprietária : Infraestruturas de Portugal, S.A.
Data: 02/2018

INFRAESTRUTURAS DE PORTUGAL
Mapas Estratégicos de Ruído - Ano 2016

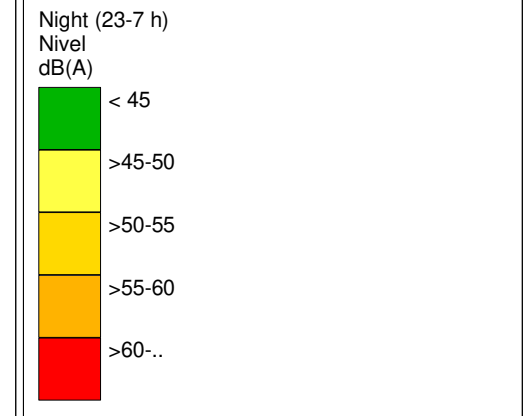
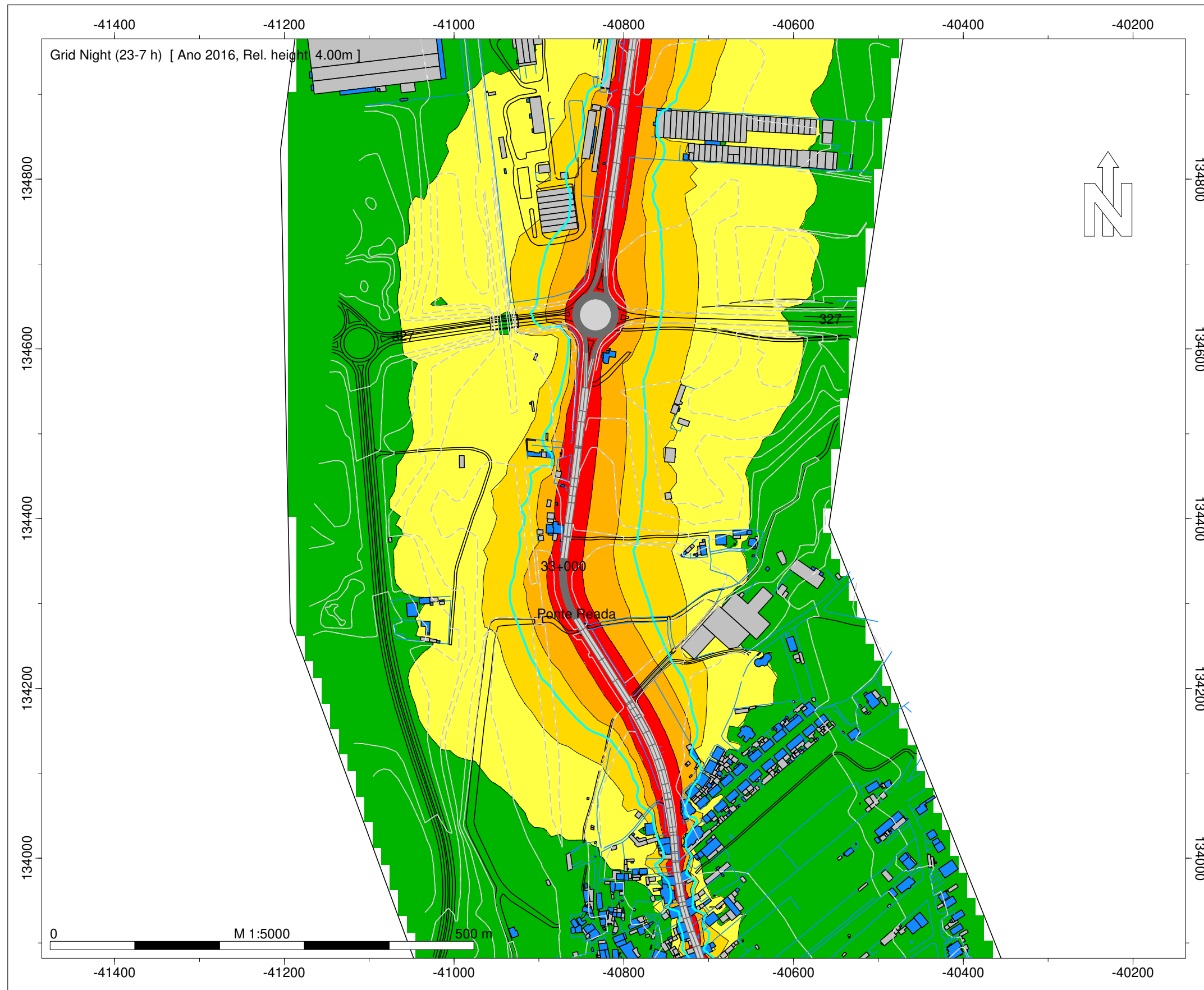


- Legenda
- Isofona Ln 53 dB(A)
 - Ponto de Medição Acústica (Mx)
 - Edifício Habitado
 - Edifício Não Habitado
 - Edifício Escolar
 - Edifício de Saúde
 - Rodovia

Infraestruturas de Portugal
EN 109 - Esmoriz - Ovar (EN327)
Norma de Cálculo - XPS31-133
Indicador de Ruído : Ln (23h-07h)
Ano a que reportam os resultados:
2016
Altura de Cálculo: 4m
Malha de Cálculo: 10x10m
Nº de Reflexões: 1ª Ordem
Escala: 1/5.000
Fig. nº9B
Dezembro 2018

Entidade Produtora: SLG - Sociedade Lusa de Geoengenharia, Lda
Entidade Proprietária : Infraestruturas de Portugal, S.A.
Data: 02/2018

INFRAESTRUTURAS DE PORTUGAL
Mapas Estratégicos de Ruído - Ano 2016



- Legenda
- Isofona Ln 53 dB(A)
 - Ponto de Medição Acústica (Mx)
 - Edifício Habitado
 - Edifício Não Habitado
 - Edifício Escolar
 - Edifício de Saúde
 - Rodovia

Infraestruturas de Portugal

EN 109 - Esmoriz - Ovar (EN327)

Norma de Cálculo - XPS31-133
Indicador de Ruído : Ln (23h-07h)

Ano a que reportam os resultados:
2016

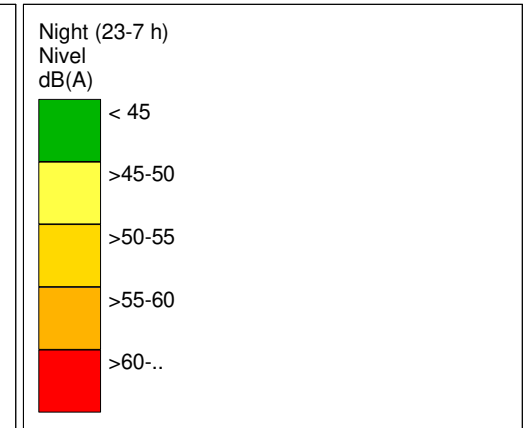
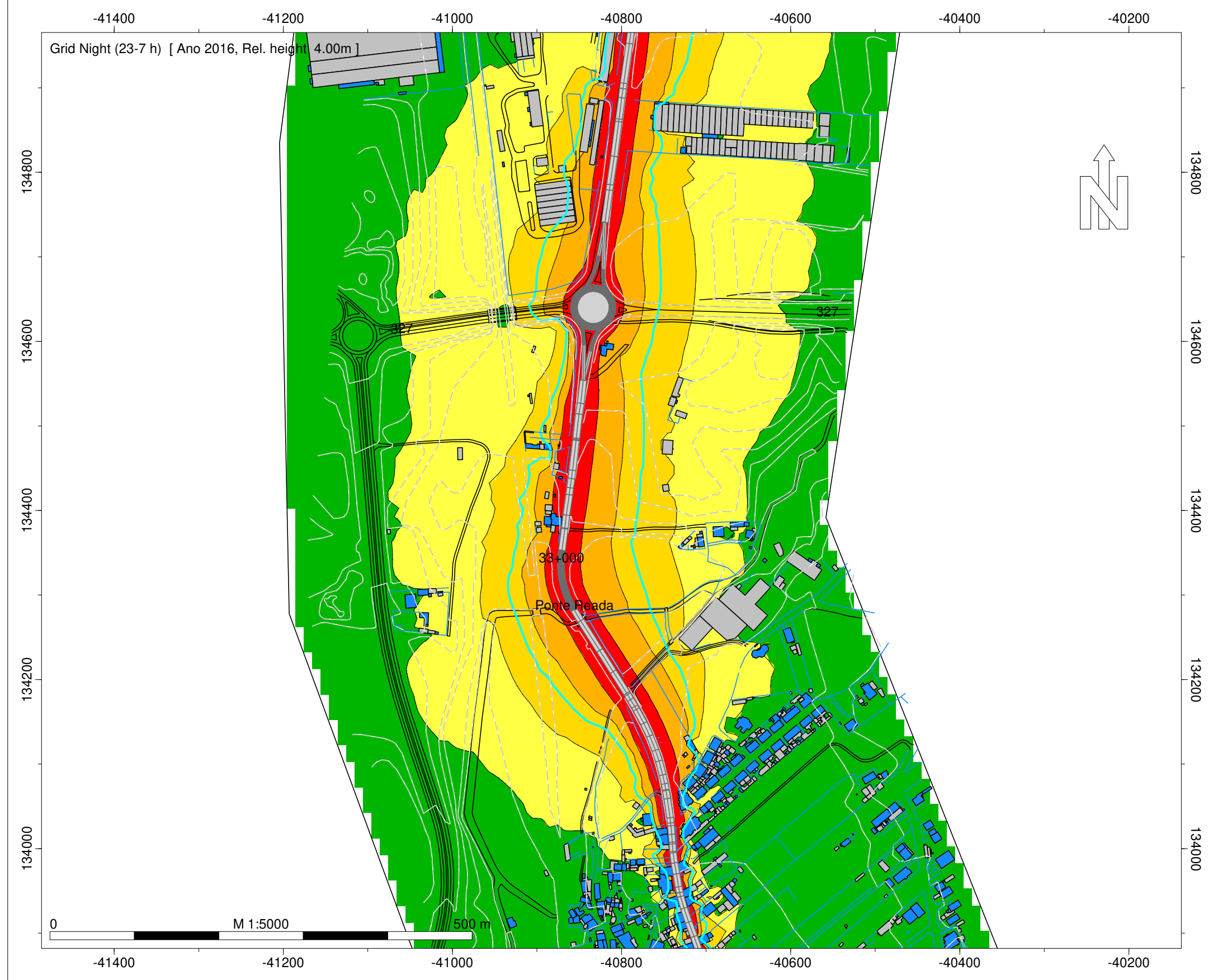
Altura de Cálculo: 4m

Malha de Cálculo: 10x10m
Nº de Reflexões: 1ª Ordem
Escala: 1/5.000

Fig. nº10B
Dezembro 2018

Entidade Produtora: SLG - Sociedade Lusa de Geoengenharia, Lda
Entidade Proprietária : Infraestruturas de Portugal, S.A.
Data: 02/2018

INFRAESTRUTURAS DE PORTUGAL
Mapas Estratégicos de Ruído - Ano 2016

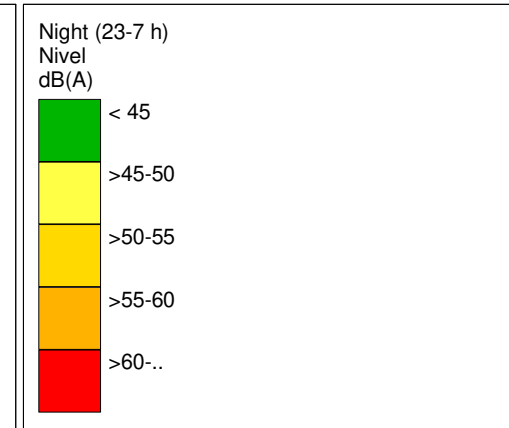


- Legenda
- Isofona Ln 53 dB(A)
 - Ponto de Medição Acústica (Mx)
 - Edifício Habitado
 - Edifício Não Habitado
 - Edifício Escolar
 - Edifício de Saúde
 - Rodovia

Infraestruturas de Portugal
EN 109 - Esmoriz - Ovar (EN327)
Norma de Cálculo - XPS31-133
Indicador de Ruído : Ln (23h-07h)
Ano a que reportam os resultados:
2016
Altura de Cálculo: 4m
Malha de Cálculo: 10x10m
Nº de Reflexões: 1ª Ordem
Escala: 1/5.000
Fig. nº11B
Dezembro 2018

Entidade Produtora: SLG - Sociedade Lusa de Geoengenharia, Lda
Entidade Proprietária : Infraestruturas de Portugal, S.A.
Data: 02/2018

INFRAESTRUTURAS DE PORTUGAL
Mapas Estratégicos de Ruído - Ano 2016

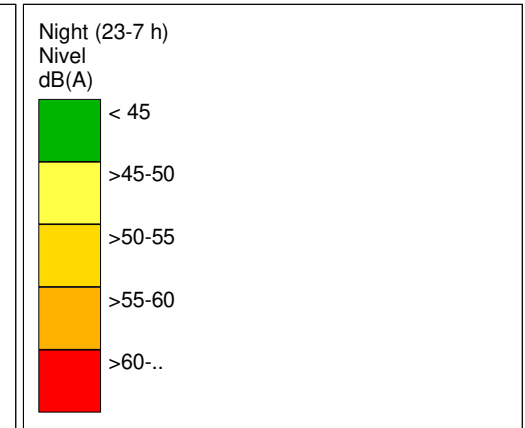
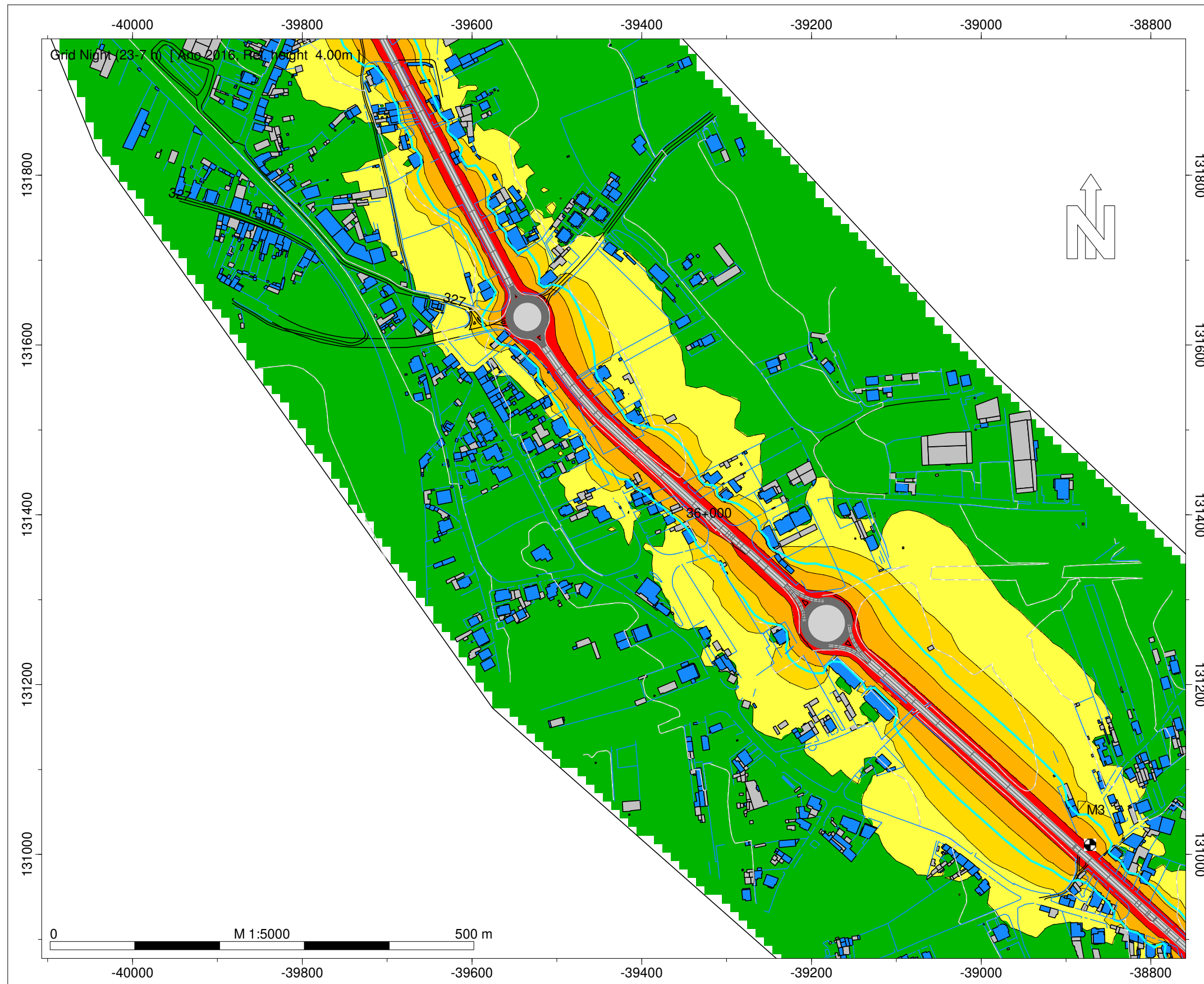


- Legenda
- Isofona Ln 53 dB(A)
 - Ponto de Medição Acústica (Mx)
 - Edifício Habitado
 - Edifício Não Habitado
 - Edifício Escolar
 - Edifício de Saúde
 - Rodovia

Infraestruturas de Portugal
EN 109 - Esmoriz - Ovar (EN327)
Norma de Cálculo - XPS31-133
Indicador de Ruído : Ln (23h-07h)
Ano a que reportam os resultados:
2016
Altura de Cálculo: 4m
Malha de Cálculo: 10x10m
Nº de Reflexões: 1ª Ordem
Escala: 1/5.000
Fig. nº12B
Dezembro 2018

Entidade Produtora: SLG - Sociedade Lusa de Geoengenharia, Lda
Entidade Proprietária : Infraestruturas de Portugal, S.A.
Data: 02/2018

INFRAESTRUTURAS DE PORTUGAL
Mapas Estratégicos de Ruído - Ano 2016



- Legenda
- Isofona Ln 53 dB(A)
 - Ponto de Medição Acústica (Mx)
 - Edifício Habitado
 - Edifício Não Habitado
 - Edifício Escolar
 - Edifício de Saúde
 - Rodovia

Infraestruturas de Portugal

EN 109 - Esmoriz - Ovar (EN327)

Norma de Cálculo - XPS31-133
Indicador de Ruído : Ln (23h-07h)

Ano a que reportam os resultados:
2016

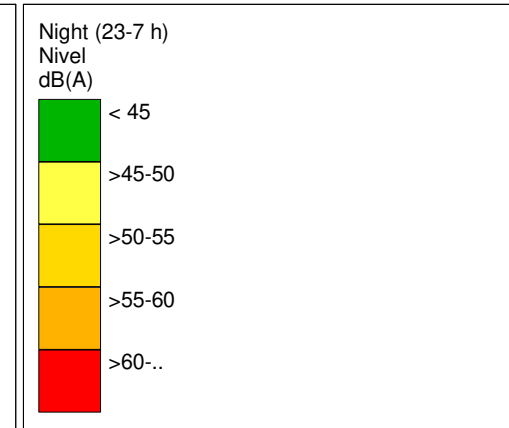
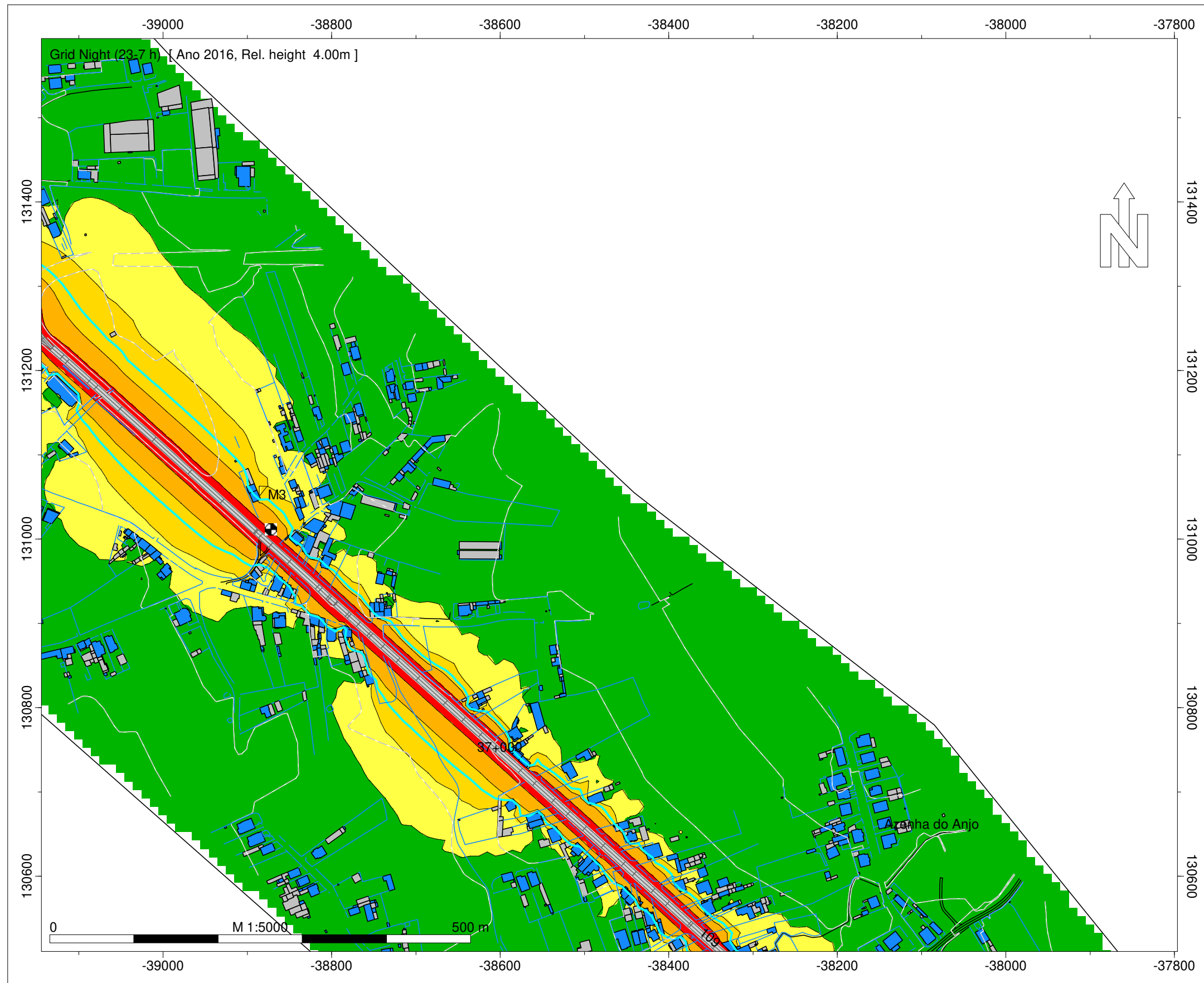
Altura de Cálculo: 4m

Malha de Cálculo: 10x10m
Nº de Reflexões: 1ª Ordem
Escala: 1/5.000

Fig. nº13B
Dezembro 2018

Entidade Produtora: SLG - Sociedade Lusa de Geoengenharia, Lda
Entidade Proprietária : Infraestruturas de Portugal, S.A.
Data: 02/2018

INFRAESTRUTURAS DE PORTUGAL
Mapas Estratégicos de Ruído - Ano 2016



- Legenda
- Isofona Ln 53 dB(A)
 - Ponto de Medição Acústica (Mx)
 - Edifício Habitado
 - Edifício Não Habitado
 - Edifício Escolar
 - Edifício de Saúde
 - Rodovia

Infraestruturas de Portugal

EN 109 - Ovar (EN327) - Beduino (EN 224)

Norma de Cálculo - XPS31-133
Indicador de Ruído : Ln (23h-07h)

Ano a que reportam os resultados:
2016

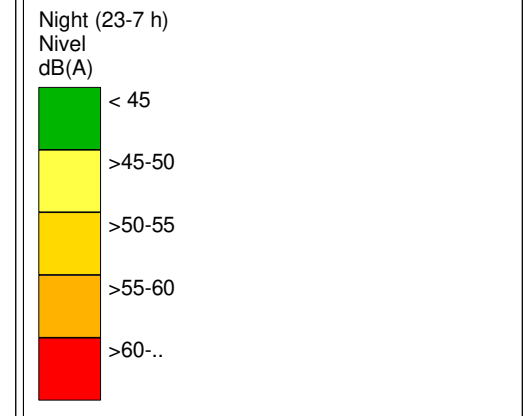
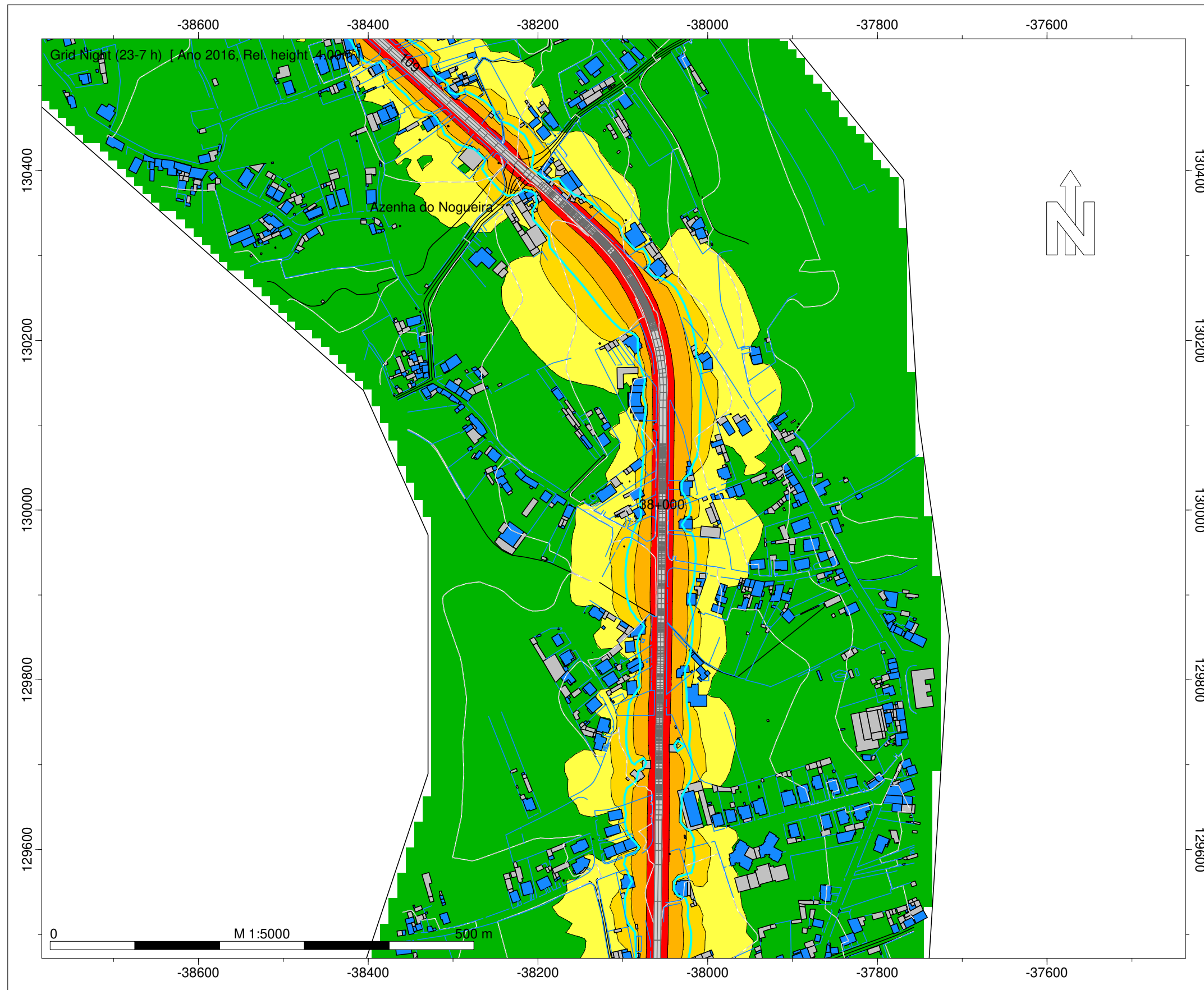
Altura de Cálculo: 4m

Malha de Cálculo: 10x10m
Nº de Reflexões: 1ª Ordem
Escala: 1/5.000

Fig. nº14B
Dezembro 2018

Entidade Produtora: SLG - Sociedade Lusa de Geoengenharia, Lda
Entidade Proprietária : Infraestruturas de Portugal, S.A.
Data: 02/2018

INFRAESTRUTURAS DE PORTUGAL
Mapas Estratégicos de Ruído - Ano 2016



- Legenda
- Isofona Ln 53 dB(A)
 - Ponto de Medição Acústica (Mx)
 - Edifício Habitado
 - Edifício Não Habitado
 - Edifício Escolar
 - Edifício de Saúde
 - Rodovia

Infraestruturas de Portugal

EN 109 - Ovar (EN327) - Beduino (EN 224)

Norma de Cálculo - XPS31-133
Indicador de Ruído : Ln (23h-07h)

Ano a que reportam os resultados:
2016

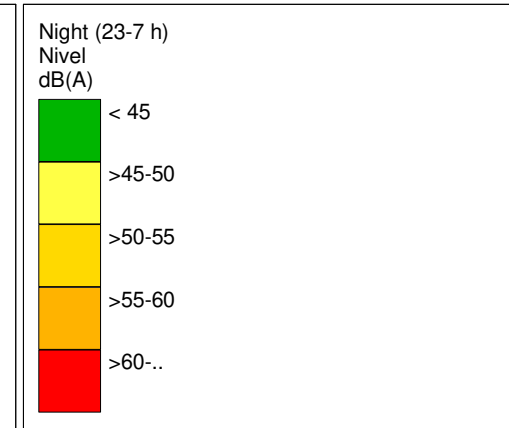
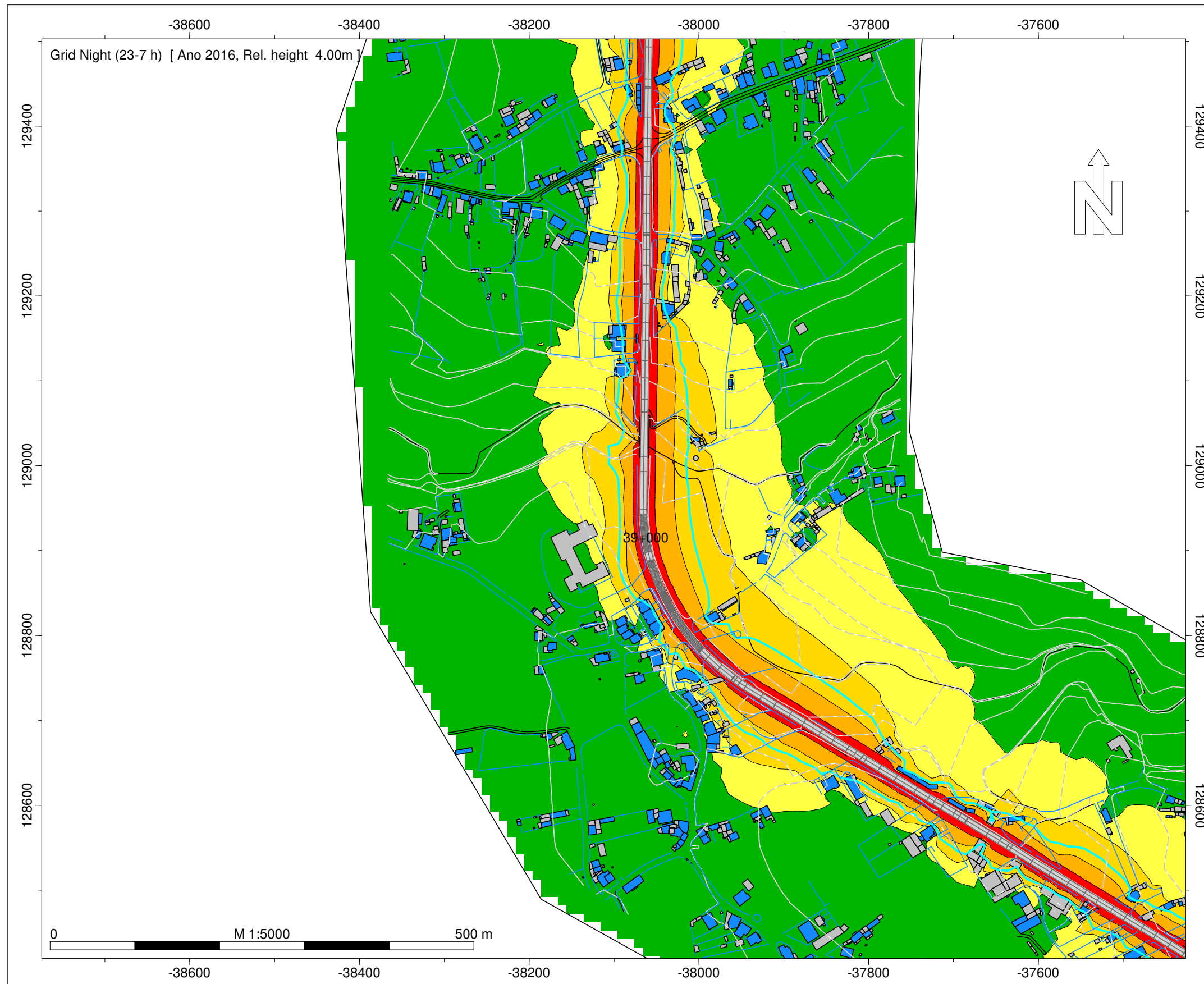
Altura de Cálculo: 4m

Malha de Cálculo: 10x10m
Nº de Reflexões: 1ª Ordem
Escala: 1/5.000

Fig. nº15B
Dezembro 2018

Entidade Produtora: SLG - Sociedade Lusa de Geoengenharia, Lda
Entidade Proprietária : Infraestruturas de Portugal, S.A.
Data: 02/2018

INFRAESTRUTURAS DE PORTUGAL
Mapas Estratégicos de Ruído - Ano 2016



- Legenda
- Isofona Ln 53 dB(A)
 - Ponto de Medição Acústica (Mx)
 - Edifício Habitado
 - Edifício Não Habitado
 - Edifício Escolar
 - Edifício de Saúde
 - Rodovia

Infraestruturas de Portugal

EN 109 - Ovar (EN327) - Beduino (EN 224)

Norma de Cálculo - XPS31-133
Indicador de Ruído : Ln (23h-07h)

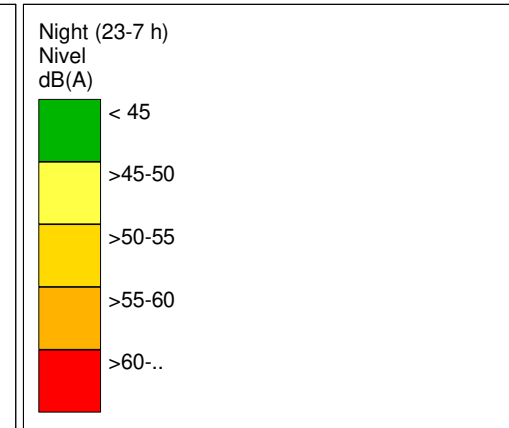
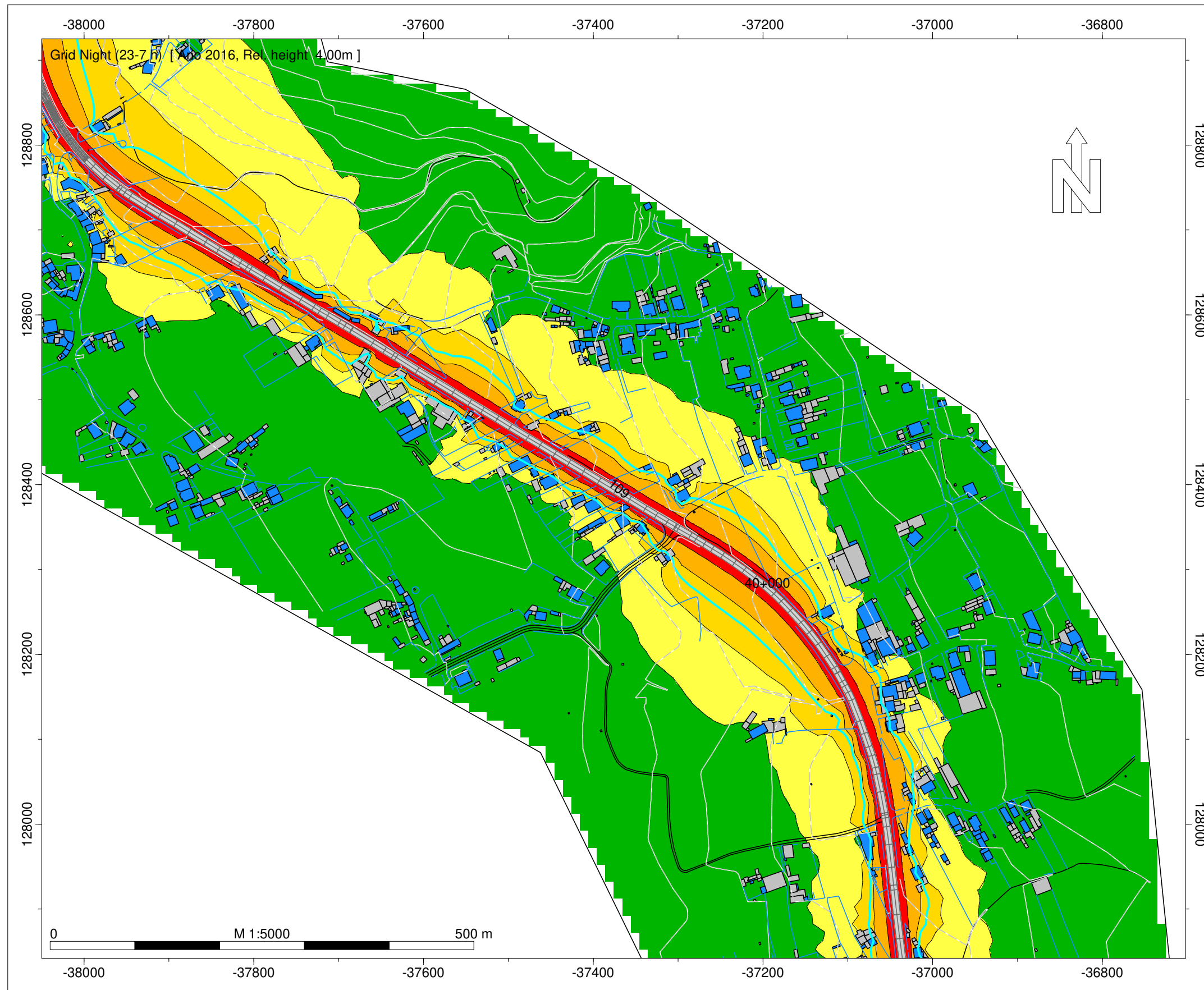
Ano a que reportam os resultados:
2016
Altura de Cálculo: 4m

Malha de Cálculo: 10x10m
Nº de Reflexões: 1ª Ordem
Escala: 1/5.000

Fig. nº16B
Dezembro 2018

Entidade Produtora: SLG - Sociedade Lusa de Geoengenharia, Lda
Entidade Proprietária : Infraestruturas de Portugal, S.A.
Data: 02/2018

INFRAESTRUTURAS DE PORTUGAL
Mapas Estratégicos de Ruído - Ano 2016



- Legenda
- Isofona Ln 53 dB(A)
 - Ponto de Medição Acústica (Mx)
 - Edifício Habitado
 - Edifício Não Habitado
 - Edifício Escolar
 - Edifício de Saúde
 - Rodovia

Infraestruturas de Portugal

EN 109 - Ovar (EN327) - Beduino (EN 224)

Norma de Cálculo - XPS31-133
Indicador de Ruído : Ln (23h-07h)

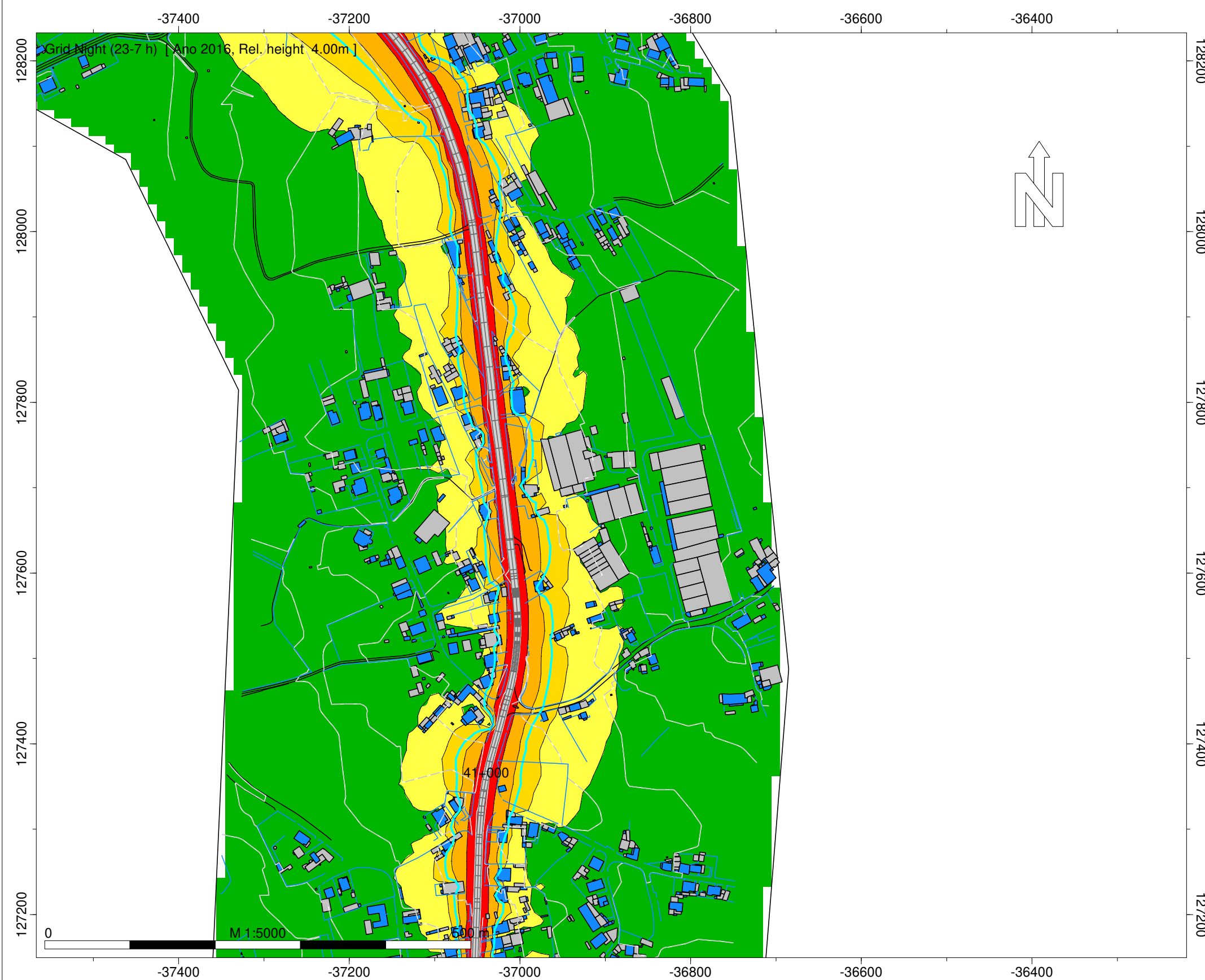
Ano a que reportam os resultados:
2016
Altura de Cálculo: 4m

Malha de Cálculo: 10x10m
Nº de Reflexões: 1ª Ordem
Escala: 1/5.000

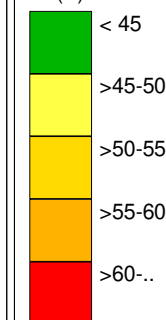
Fig. nº17B
Dezembro 2018

Entidade Produtora: SLG - Sociedade Lusa de Geoengenharia, Lda
Entidade Proprietária : Infraestruturas de Portugal, S.A.
Data: 02/2018

INFRAESTRUTURAS DE PORTUGAL
Mapas Estratégicos de Ruído - Ano 2016



Night (23-7 h)
Nível
dB(A)



Legenda

- Isofona Ln 53 dB(A)
- Ponto de Medição Acústica (Mx)
- Edifício Habitado
- Edifício Não Habitado
- Edifício Escolar
- Edifício de Saúde
- Rodovia

Infraestruturas de Portugal

EN 109 - Ovar (EN327) - Beduino
(EN 224)

Norma de Cálculo - XPS31-133
Indicador de Ruído : Ln (23h-07h)

Ano a que reportam os resultados:
2016

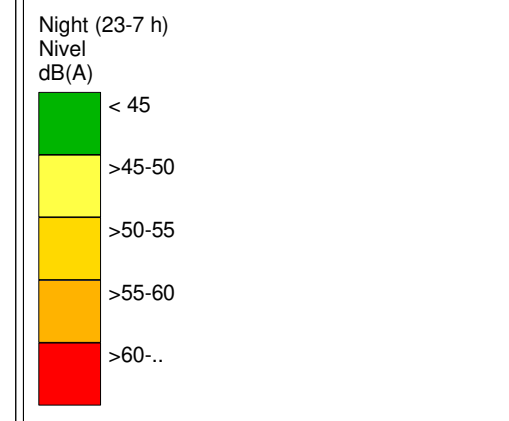
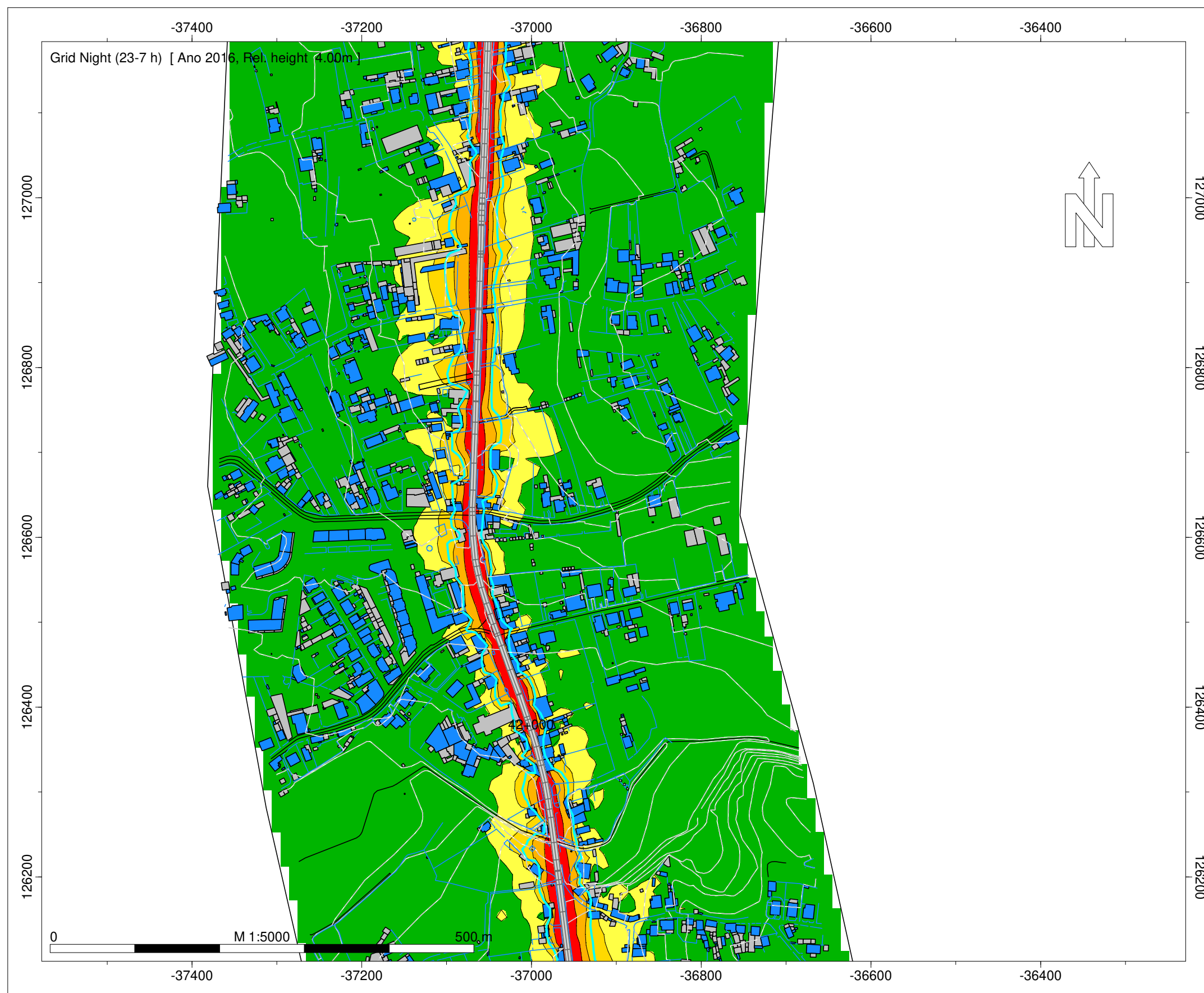
Altura de Cálculo: 4m

Malha de Cálculo: 10x10m
Nº de Reflexões: 1ª Ordem
Escala: 1/5.000

Fig. nº18B
Dezembro 2018

Entidade Produtora: SLG - Sociedade Lusa
de Geoengenharia, Lda
Entidade Proprietária : Infraestruturas de
Portugal, S.A.
Data: 02/2018

INFRAESTRUTURAS DE PORTUGAL
Mapas Estratégicos de Ruído - Ano 2016



- Legenda
- Isofona Ln 53 dB(A)
 - Ponto de Medição Acústica (Mx)
 - Edifício Habitado
 - Edifício Não Habitado
 - Edifício Escolar
 - Edifício de Saúde
 - Rodovia

Infraestruturas de Portugal

EN 109 - Ovar (EN327) - Beduino (EN 224)

Norma de Cálculo - XPS31-133
Indicador de Ruído : Ln (23h-07h)

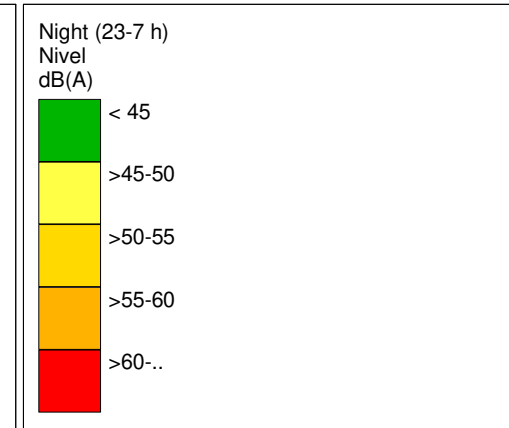
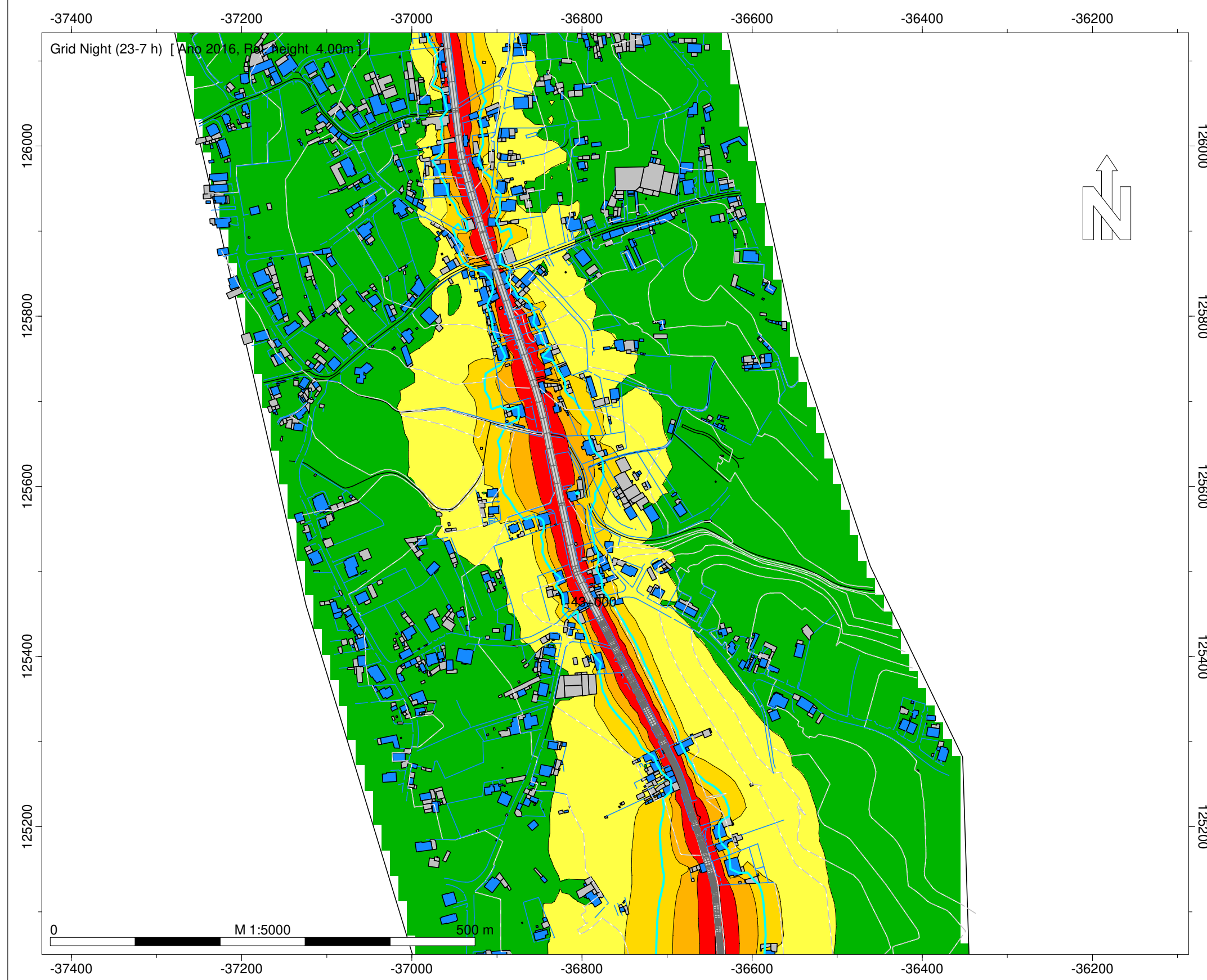
Ano a que reportam os resultados:
2016
Altura de Cálculo: 4m

Malha de Cálculo: 10x10m
Nº de Reflexões: 1ª Ordem
Escala: 1/5.000

Fig. nº19B
Dezembro 2018

Entidade Produtora: SLG - Sociedade Lusa de Geoengenharia, Lda
Entidade Proprietária : Infraestruturas de Portugal, S.A.
Data: 02/2018

INFRAESTRUTURAS DE PORTUGAL
Mapas Estratégicos de Ruído - Ano 2016



- Legenda
- Isofona Ln 53 dB(A)
 - Ponto de Medição Acústica (Mx)
 - Edifício Habitado
 - Edifício Não Habitado
 - Edifício Escolar
 - Edifício de Saúde
 - Rodovia

Infraestruturas de Portugal

EN 109 - Ovar (EN327) - Beduino (EN 224)

Norma de Cálculo - XPS31-133
Indicador de Ruído : Ln (23h-07h)

Ano a que reportam os resultados:
2016

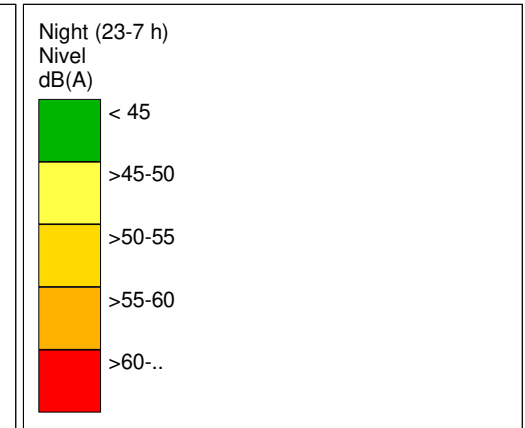
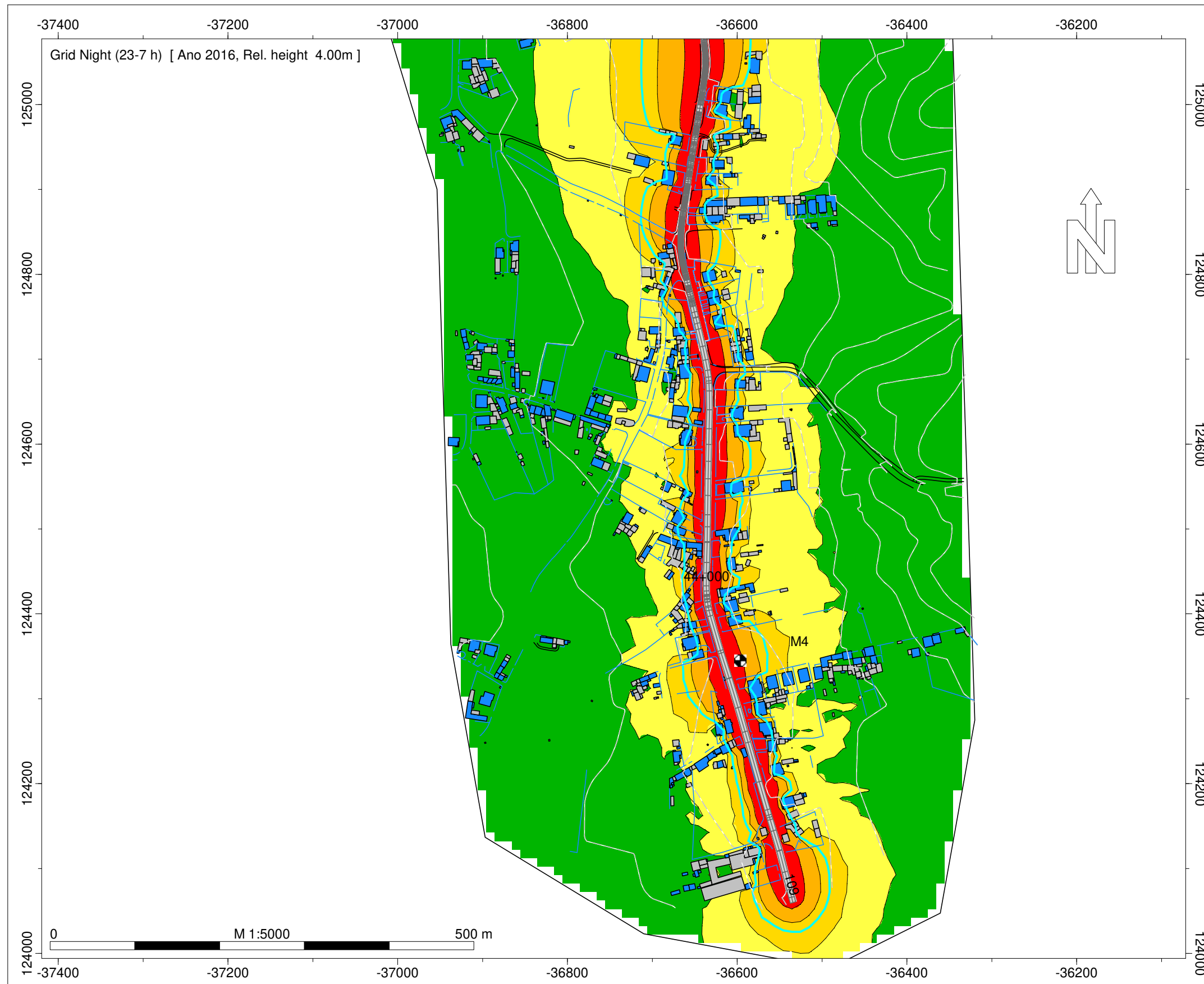
Altura de Cálculo: 4m

Malha de Cálculo: 10x10m
Nº de Reflexões: 1ª Ordem
Escala: 1/5.000

Fig. nº20B
Dezembro 2018

Entidade Produtora: SLG - Sociedade Lusa de Geoengenharia, Lda
Entidade Proprietária : Infraestruturas de Portugal, S.A.
Data: 02/2018

INFRAESTRUTURAS DE PORTUGAL
Mapas Estratégicos de Ruído - Ano 2016



- Legenda
- Isofona Ln 53 dB(A)
 - Ponto de Medição Acústica (Mx)
 - Edifício Habitado
 - Edifício Não Habitado
 - Edifício Escolar
 - Edifício de Saúde
 - Rodovia

Infraestruturas de Portugal

EN 109 - Ovar (EN327) - Beduino (EN 224)

Norma de Cálculo - XPS31-133
Indicador de Ruído : Ln (23h-07h)

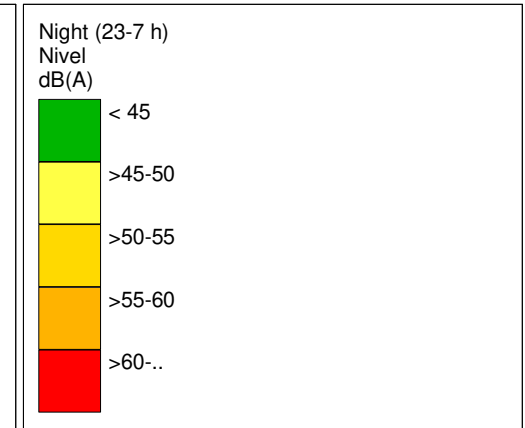
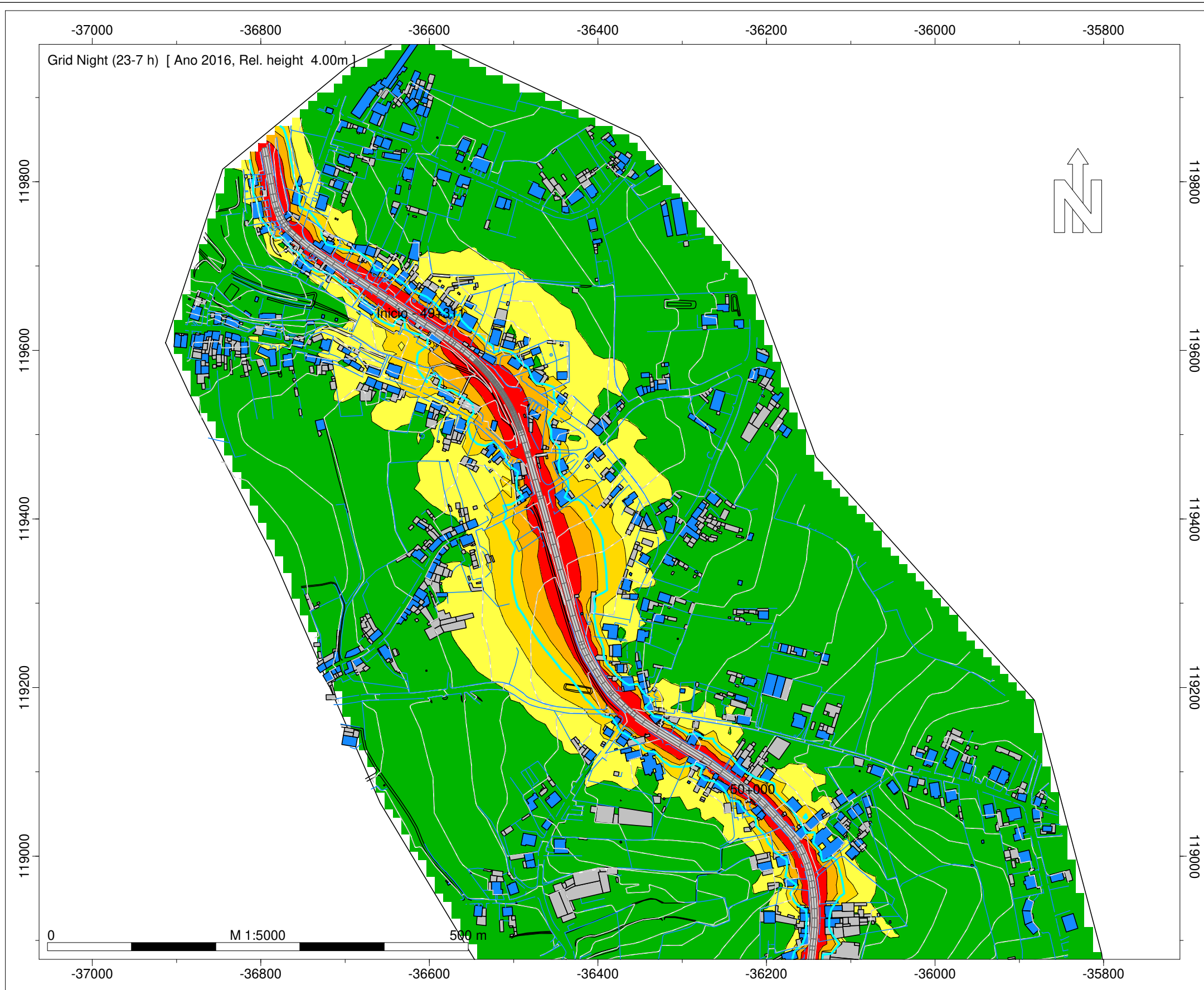
Ano a que reportam os resultados:
2016
Altura de Cálculo: 4m

Malha de Cálculo: 10x10m
Nº de Reflexões: 1ª Ordem
Escala: 1/5.000

Fig. nº21B
Dezembro 2018

Entidade Produtora: SLG - Sociedade Lusa de Geoengenharia, Lda
Entidade Proprietária : Infraestruturas de Portugal, S.A.
Data: 02/2018

INFRAESTRUTURAS DE PORTUGAL
Mapas Estratégicos de Ruído - Ano 2016



- Legenda
- Isofona Ln 53 dB(A)
 - Ponto de Medição Acústica (Mx)
 - Edifício Habitado
 - Edifício Não Habitado
 - Edifício Escolar
 - Edifício de Saúde
 - Rodovia

Infraestruturas de Portugal

EN 109 - Salreu - Angeja (A25)

Norma de Cálculo - XPS31-133
Indicador de Ruído : Ln (23h-07h)

Ano a que reportam os resultados:
2016

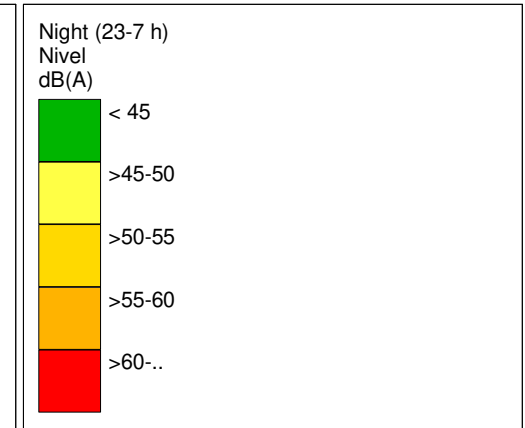
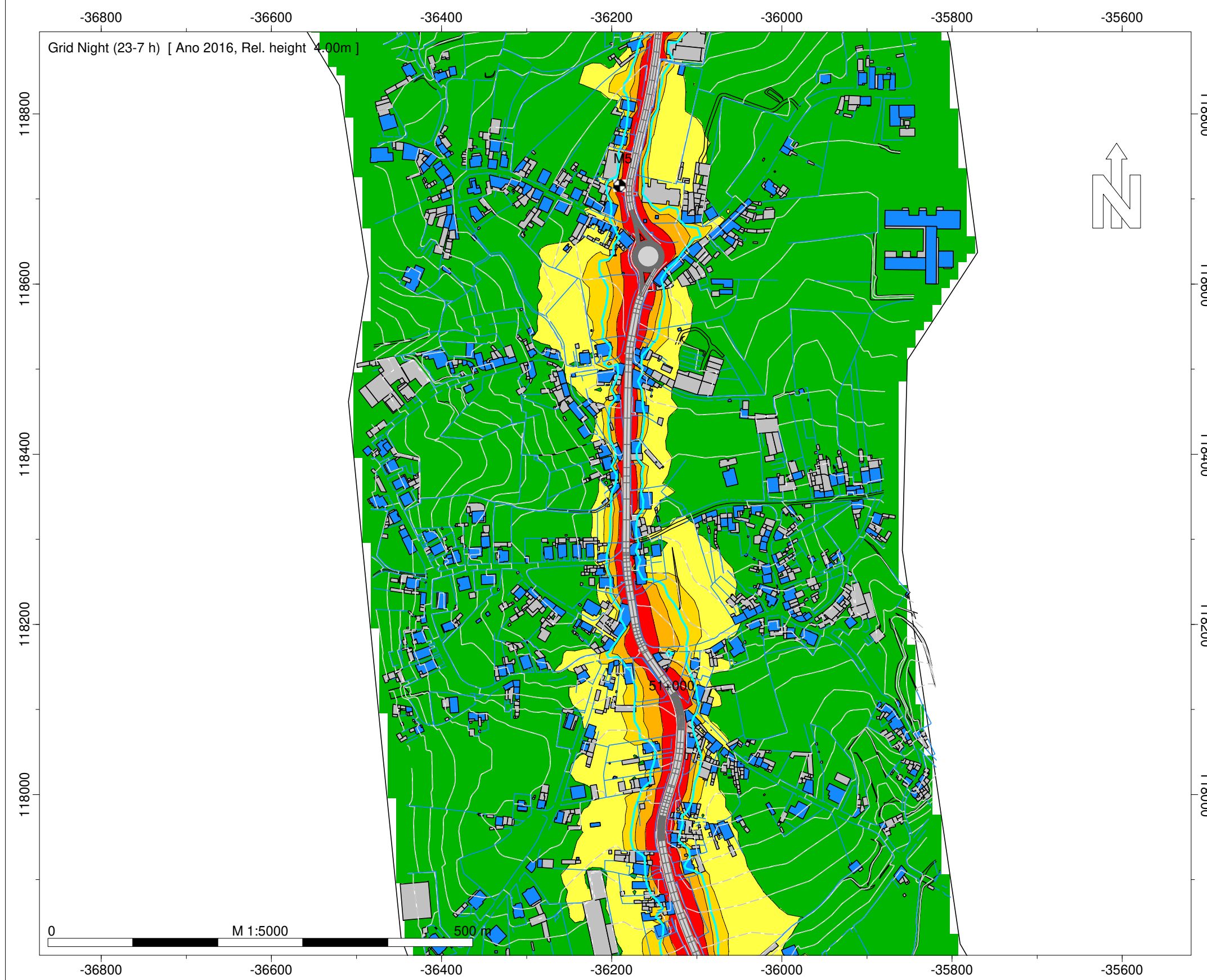
Altura de Cálculo: 4m

Malha de Cálculo: 10x10m
Nº de Reflexões: 1ª Ordem
Escala: 1/5.000

Fig. nº22B
Dezembro 2018

Entidade Produtora: SLG - Sociedade Lusa de Geoengenharia, Lda
Entidade Proprietária : Infraestruturas de Portugal, S.A.
Data: 02/2018

INFRAESTRUTURAS DE PORTUGAL
Mapas Estratégicos de Ruído - Ano 2016



- Legenda
- Isofona Ln 53 dB(A)
 - Ponto de Medição Acústica (Mx)
 - Edifício Habitado
 - Edifício Não Habitado
 - Edifício Escolar
 - Edifício de Saúde
 - Rodovia

Infraestruturas de Portugal

EN 109 - Salreu - Angeja (A25)

Norma de Cálculo - XPS31-133
Indicador de Ruído : Ln (23h-07h)

Ano a que reportam os resultados:
2016

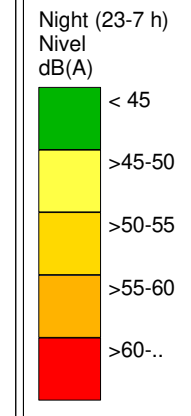
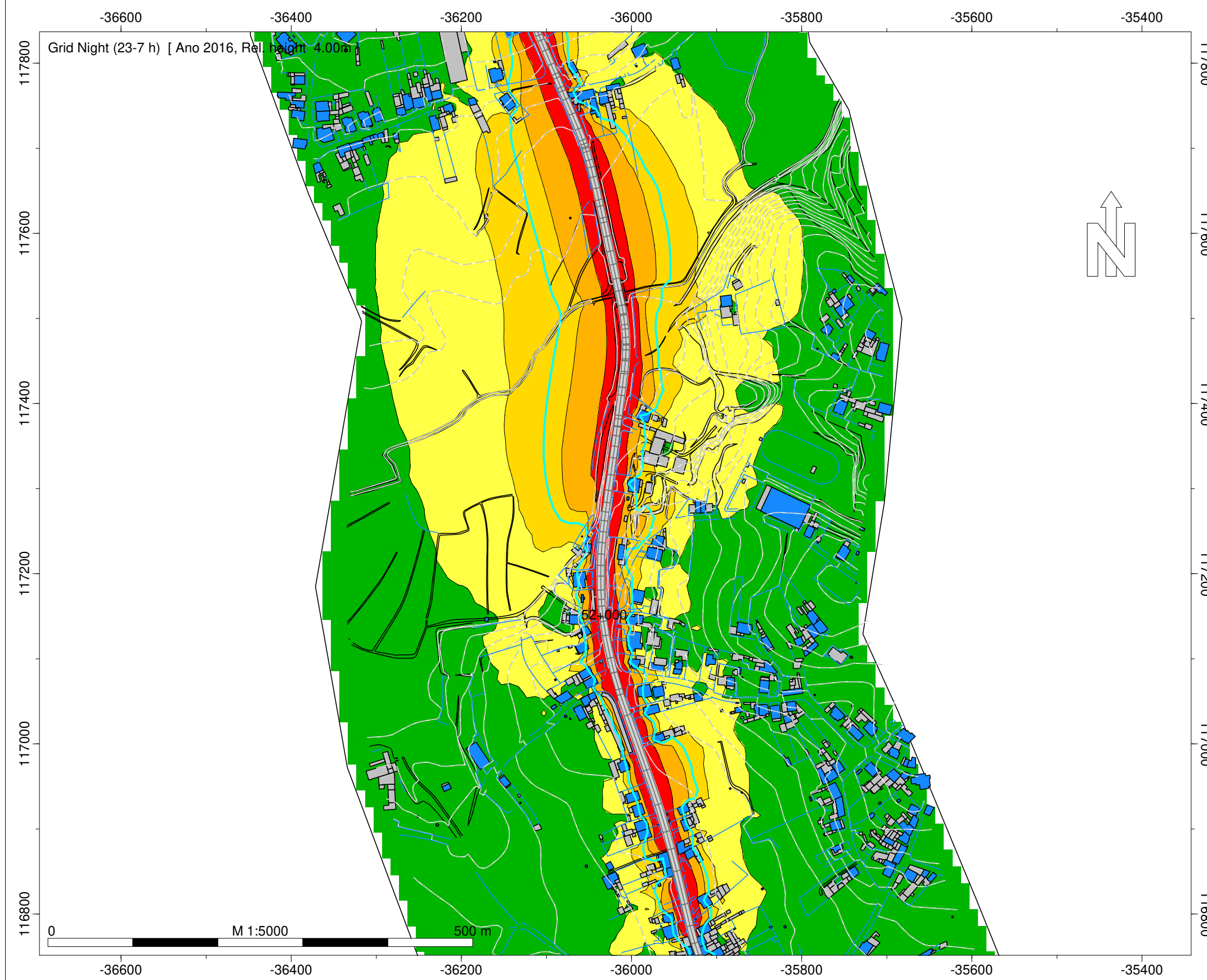
Altura de Cálculo: 4m

Malha de Cálculo: 10x10m
Nº de Reflexões: 1ª Ordem
Escala: 1/5.000

Fig. nº23B
Dezembro 2018

Entidade Produtora: SLG - Sociedade Lusa de Geoengenharia, Lda
Entidade Proprietária : Infraestruturas de Portugal, S.A.
Data: 02/2018

INFRAESTRUTURAS DE PORTUGAL
Mapas Estratégicos de Ruído - Ano 2016

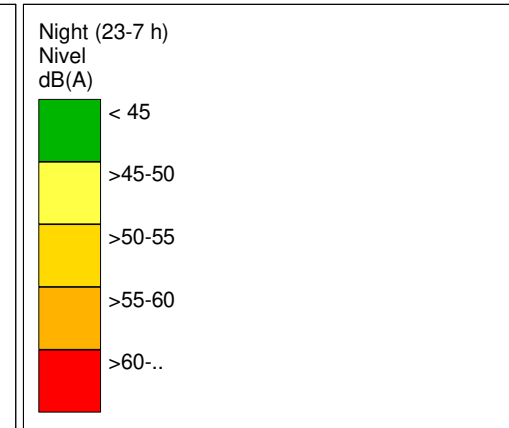
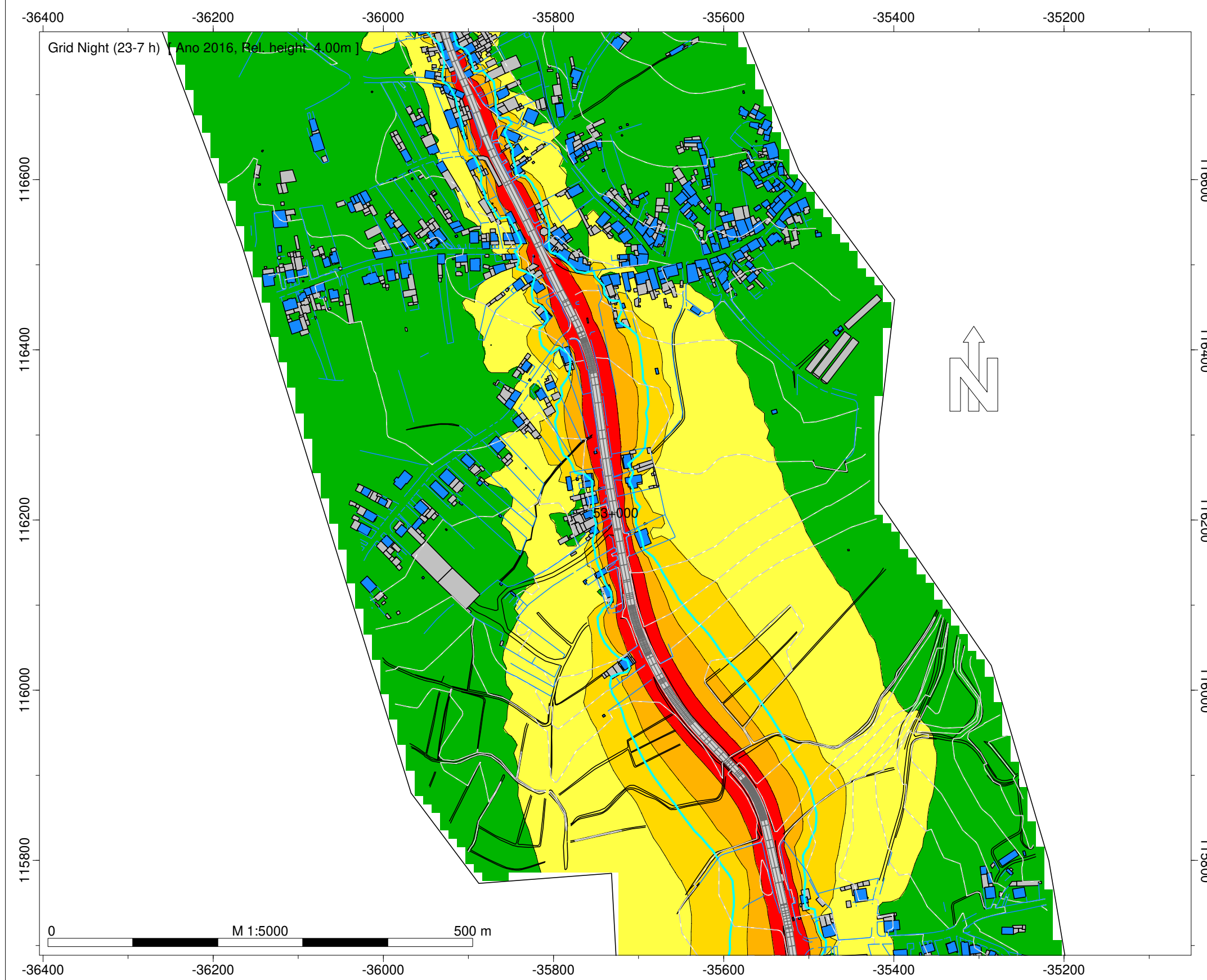


- Legenda
- Isofona Ln 53 dB(A)
 - Ponto de Medição Acústica (Mx)
 - Edifício Habitado
 - Edifício Não Habitado
 - Edifício Escolar
 - Edifício de Saúde
 - Rodovia

Infraestruturas de Portugal
EN 109 - Salreu - Angeja (A25)
Norma de Cálculo - XPS31-133
Indicador de Ruído : Ln (23h-07h)
Ano a que reportam os resultados:
2016
Altura de Cálculo: 4m
Malha de Cálculo: 10x10m
Nº de Reflexões: 1ª Ordem
Escala: 1/5.000
Fig. nº24B
Dezembro 2018

Entidade Produtora: SLG - Sociedade Lusa de Geoengenharia, Lda
Entidade Proprietária : Infraestruturas de Portugal, S.A.
Data: 02/2018

INFRAESTRUTURAS DE PORTUGAL
Mapas Estratégicos de Ruído - Ano 2016



- Legenda
- Isofona Ln 53 dB(A)
 - Ponto de Medição Acústica (Mx)
 - Edifício Habitado
 - Edifício Não Habitado
 - Edifício Escolar
 - Edifício de Saúde
 - Rodovia

Infraestruturas de Portugal

EN 109 - Salreu - Angeja (A25)

Norma de Cálculo - XPS31-133
Indicador de Ruído : Ln (23h-07h)

Ano a que reportam os resultados:
2016

Altura de Cálculo: 4m

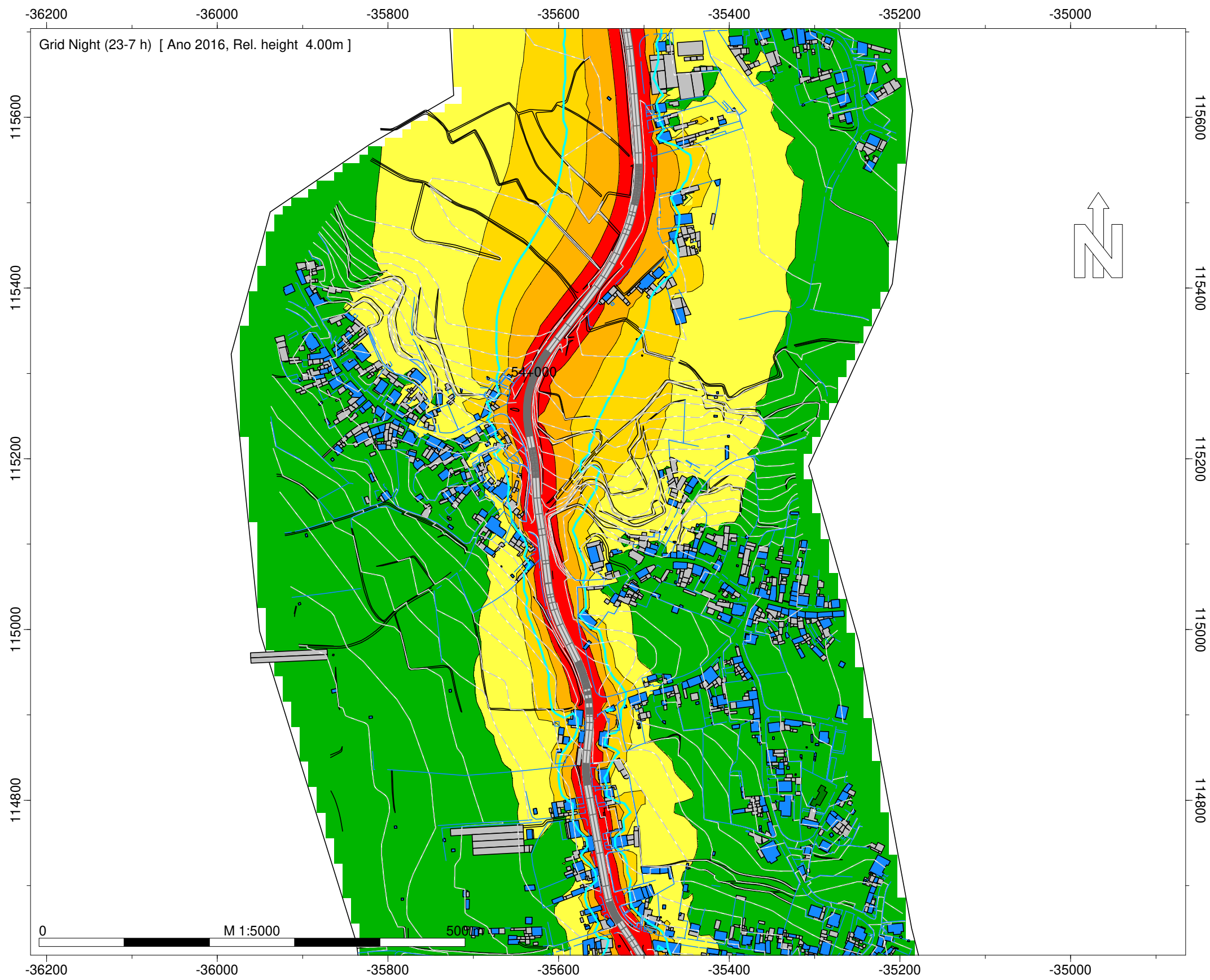
Malha de Cálculo: 10x10m
Nº de Reflexões: 1ª Ordem
Escala: 1/5.000

Fig. nº25B
Dezembro 2018

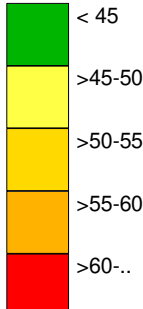
Entidade Produtora: SLG - Sociedade Lusa de Geoengenharia, Lda
Entidade Proprietária : Infraestruturas de Portugal, S.A.
Data: 02/2018

INFRAESTRUTURAS DE PORTUGAL

Mapas Estratégicos de Ruído - Ano 2016



Night (23-7 h)
Nível
dB(A)



Legenda

- Isofona Ln 53 dB(A)
- Ponto de Medição Acústica (Mx)
- Edifício Habitado
- Edifício Não Habitado
- Edifício Escolar
- Edifício de Saúde
- Rodovia

Infraestruturas de Portugal

EN 109 - Salreu - Angeja (A25)

Norma de Cálculo - XPS31-133
Indicador de Ruído : Ln (23h-07h)

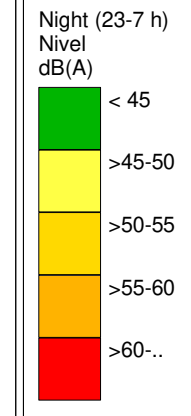
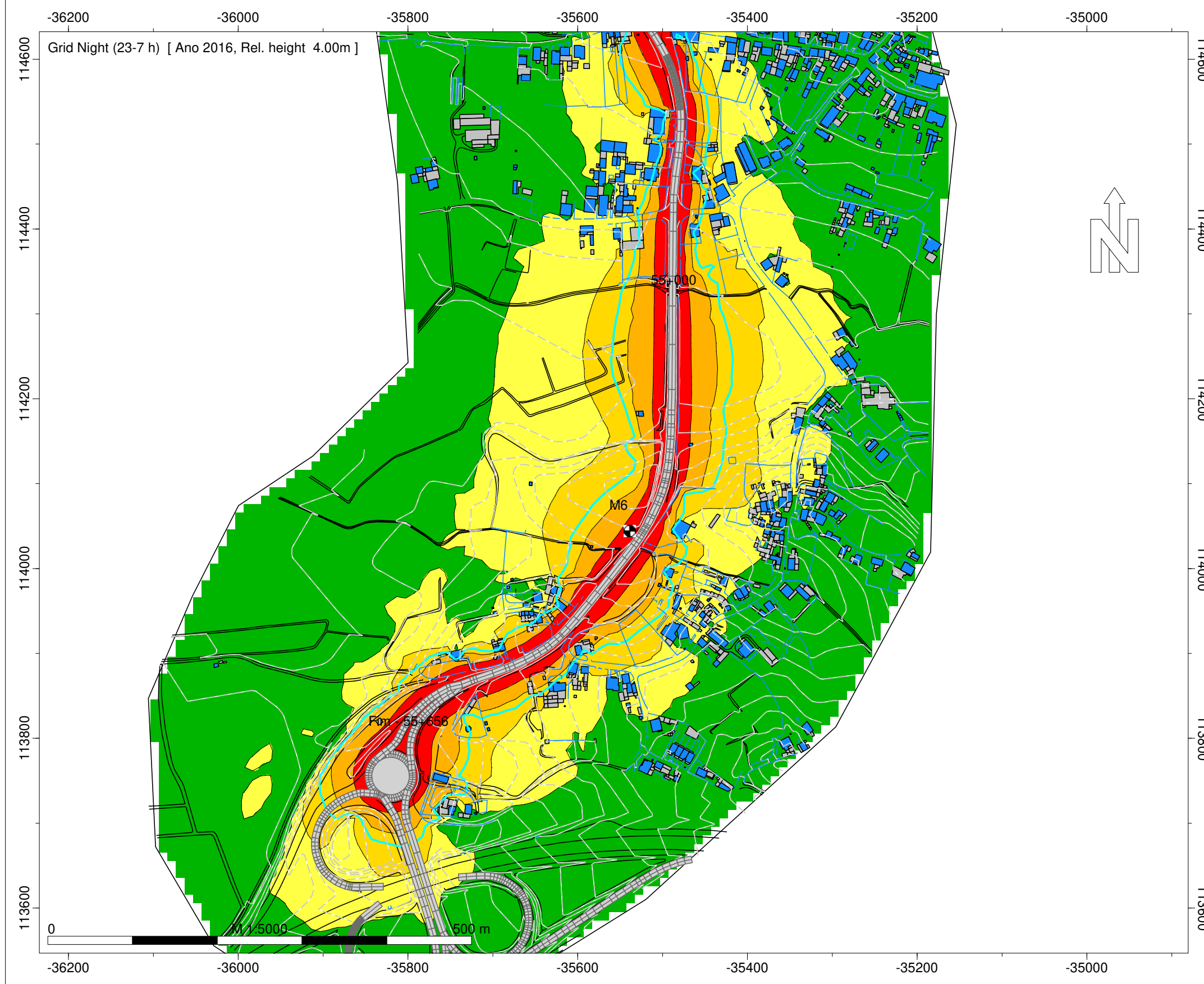
Ano a que reportam os resultados:
2016
Altura de Cálculo: 4m

Malha de Cálculo: 10x10m
Nº de Reflexões: 1ª Ordem
Escala: 1/5.000

Fig. nº26B
Dezembro 2018

Entidade Produtora: SLG - Sociedade Lusa de Geoengenharia, Lda
Entidade Proprietária : Infraestruturas de Portugal, S.A.
Data: 02/2018

INFRAESTRUTURAS DE PORTUGAL
Mapas Estratégicos de Ruído - Ano 2016

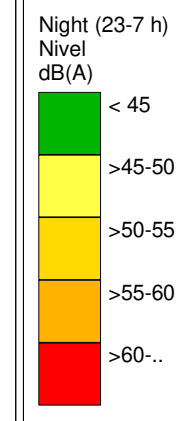
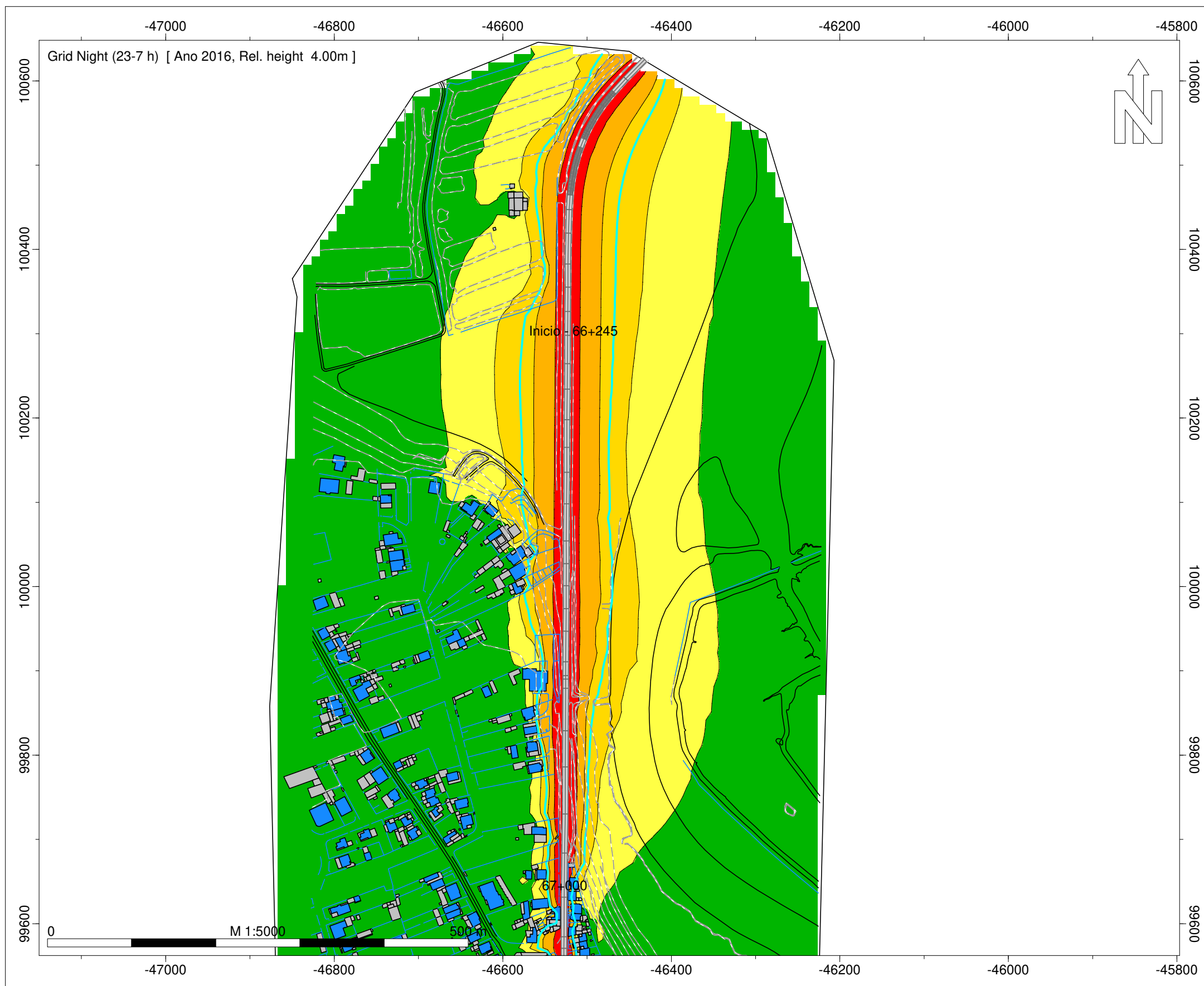


- Legenda
- Isofona Ln 53 dB(A)
 - Ponto de Medição Acústica (Mx)
 - Edifício Habitado
 - Edifício Não Habitado
 - Edifício Escolar
 - Edifício de Saúde
 - Rodovia

Infraestruturas de Portugal
EN 109 - Salreu - Angeja (A25)
Norma de Cálculo - XPS31-133
Indicador de Ruído : Ln (23h-07h)
Ano a que reportam os resultados:
2016
Altura de Cálculo: 4m
Malha de Cálculo: 10x10m
Nº de Reflexões: 1ª Ordem
Escala: 1/5.000
Fig. nº27B
Dezembro 2018

Entidade Produtora: SLG - Sociedade Lusa de Geoengenharia, Lda
Entidade Proprietária : Infraestruturas de Portugal, S.A.
Data: 02/2018

INFRAESTRUTURAS DE PORTUGAL
Mapas Estratégicos de Ruído - Ano 2016

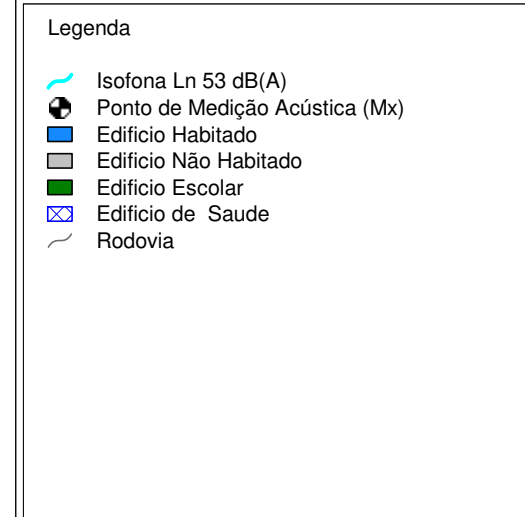
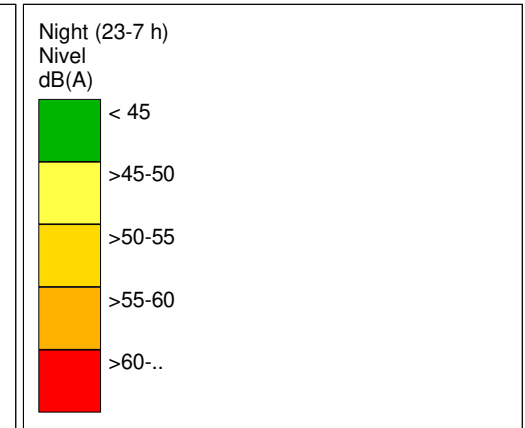
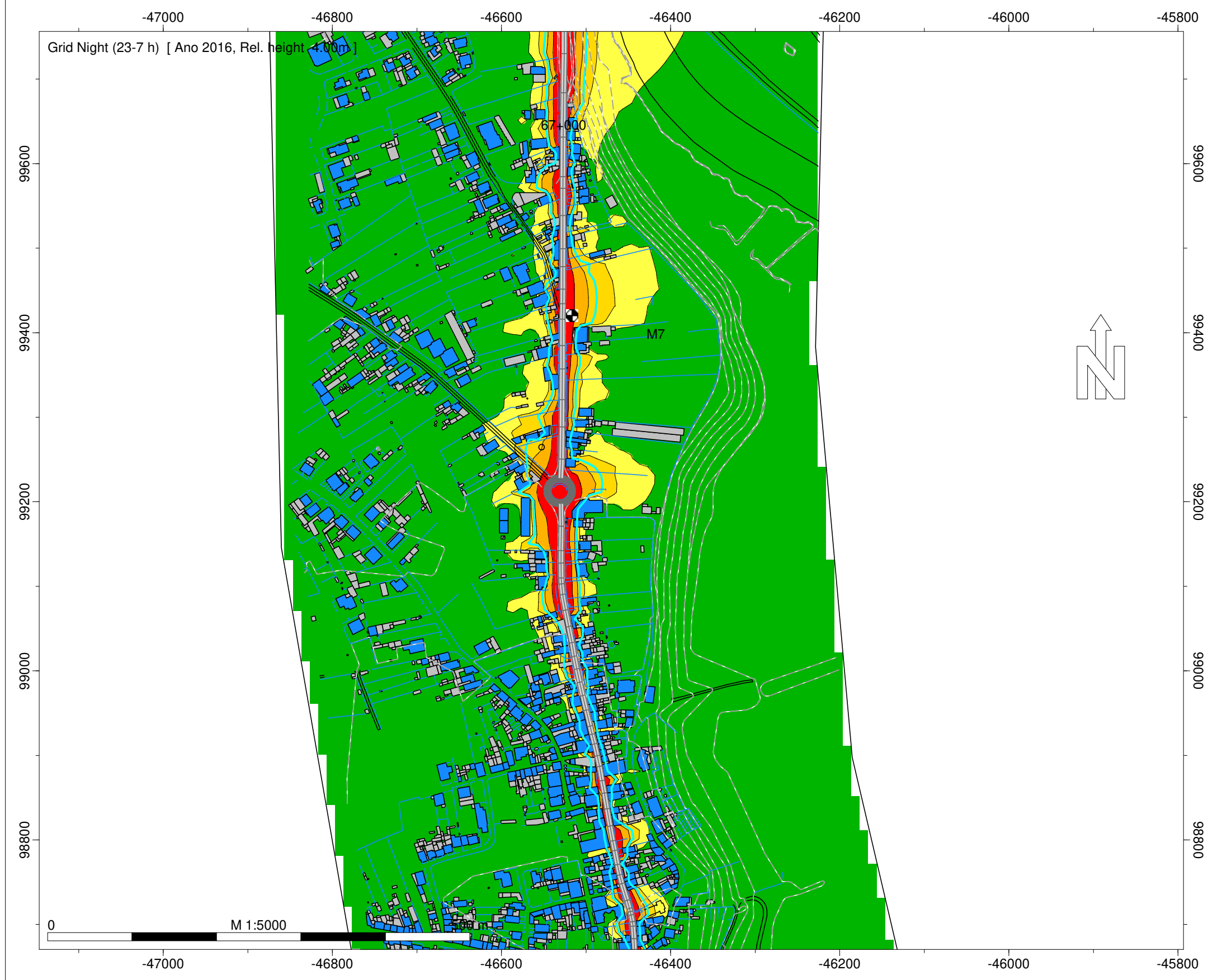


- Legenda
- Isofona Ln 53 dB(A)
 - Ponto de Medição Acústica (Mx)
 - Edifício Habitado
 - Edifício Não Habitado
 - Edifício Escolar
 - Edifício de Saúde
 - Rodovia

Infraestruturas de Portugal
EN 109 - Vagos Norte - Vagos Sul
Norma de Cálculo - XPS31-133
Indicador de Ruído : Ln (23h-07h)
Ano a que reportam os resultados:
2016
Altura de Cálculo: 4m
Malha de Cálculo: 10x10m
Nº de Reflexões: 1ª Ordem
Escala: 1/5.000
Fig. nº28B
Dezembro 2018

Entidade Produtora: SLG - Sociedade Lusa de Geoengenharia, Lda
Entidade Proprietária : Infraestruturas de Portugal, S.A.
Data: 02/2018

INFRAESTRUTURAS DE PORTUGAL
Mapas Estratégicos de Ruído - Ano 2016



Infraestruturas de Portugal

EN 109 - Vagos Norte - Vagos Sul

Norma de Cálculo - XPS31-133
Indicador de Ruído : Ln (23h-07h)

Ano a que reportam os resultados:
2016

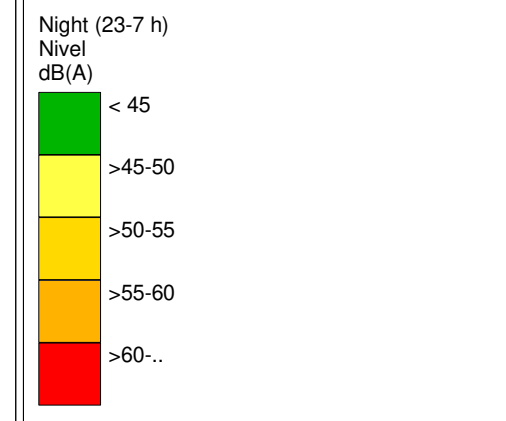
Altura de Cálculo: 4m

Malha de Cálculo: 10x10m
Nº de Reflexões: 1ª Ordem
Escala: 1/5.000

Fig. nº29B
Dezembro 2018

Entidade Produtora: SLG - Sociedade Lusa de Geoengenharia, Lda
Entidade Proprietária : Infraestruturas de Portugal, S.A.
Data: 02/2018

INFRAESTRUTURAS DE PORTUGAL
Mapas Estratégicos de Ruído - Ano 2016



- Legenda
- Isofona Ln 53 dB(A)
 - Ponto de Medição Acústica (Mx)
 - Edifício Habitado
 - Edifício Não Habitado
 - Edifício Escolar
 - Edifício de Saúde
 - Rodovia

Infraestruturas de Portugal

EN 109 - Vagos Norte - Vagos Sul

Norma de Cálculo - XPS31-133
Indicador de Ruído : Ln (23h-07h)

Ano a que reportam os resultados:
2016

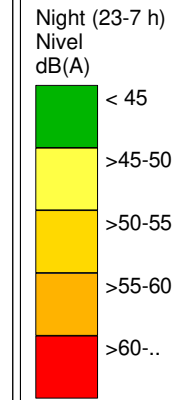
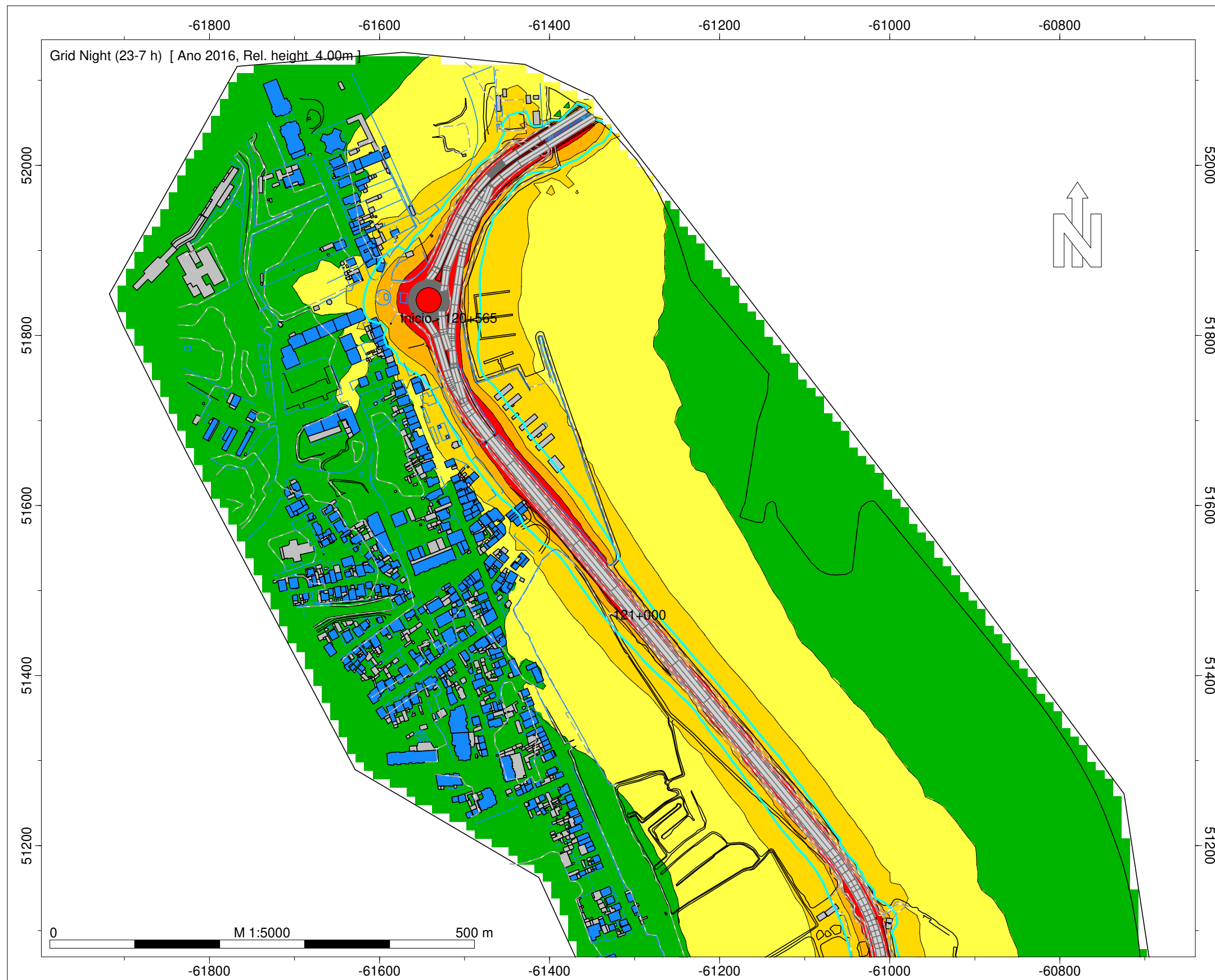
Altura de Cálculo: 4m

Malha de Cálculo: 10x10m
Nº de Reflexões: 1ª Ordem
Escala: 1/5.000

Fig. nº30B
Dezembro 2018

Entidade Produtora: SLG - Sociedade Lusa de Geoengenharia, Lda
Entidade Proprietária : Infraestruturas de Portugal, S.A.
Data: 02/2018

INFRAESTRUTURAS DE PORTUGAL
Mapas Estratégicos de Ruído - Ano 2016



Legenda

- Isofona Ln 53 dB(A)
- Ponto de Medição Acústica (Mx)
- Edifício Habitado
- Edifício Não Habitado
- Edifício Escolar
- Edifício de Saúde
- Rodovia

Infraestruturas de Portugal

EN 109 - S. Pedro Norte - S.Pedro (Orbitur)

Norma de Cálculo - XPS31-133
Indicador de Ruído : Ln (23h-07h)

Ano a que reportam os resultados:
2016


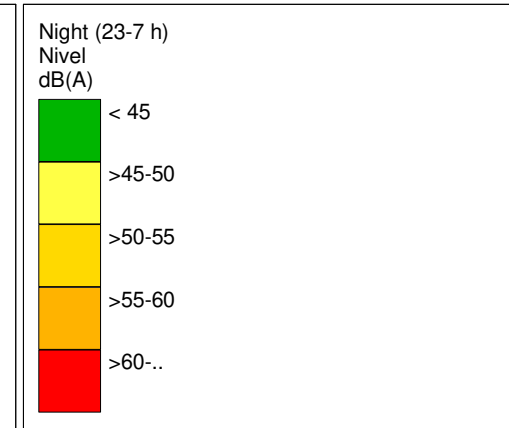
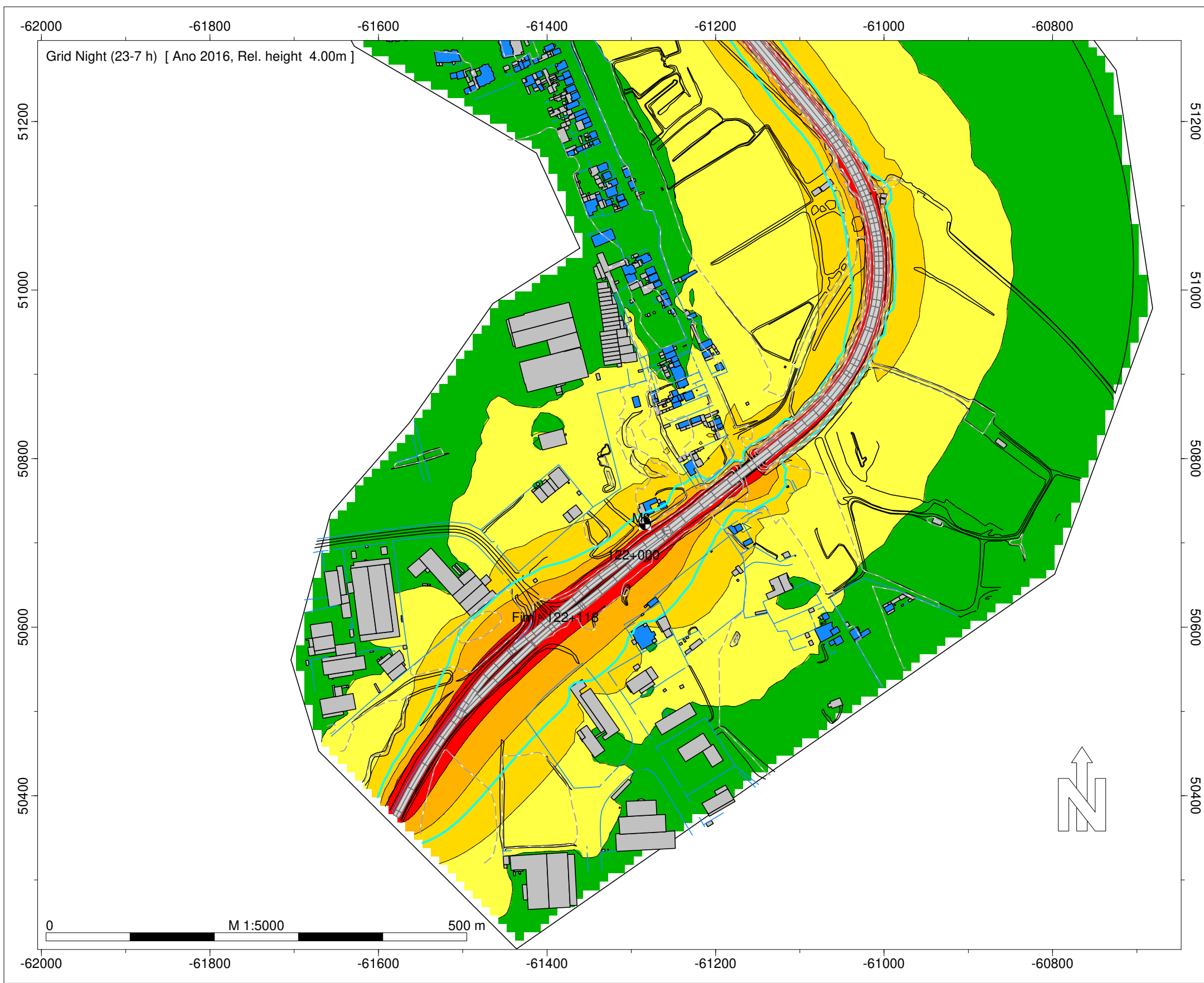
Altura de Cálculo: 4m

Malha de Cálculo: 10x10m
Nº de Reflexões: 1ª Ordem
Escala: 1/5.000

Fig. nº31B
Dezembro 2018

Entidade Produtora: SLG - Sociedade Lusa de Geoengenharia, Lda
Entidade Proprietária : Infraestruturas de Portugal, S.A.
Data: 02/2018

INFRAESTRUTURAS DE PORTUGAL
Mapas Estratégicos de Ruído - Ano 2016



Infraestruturas de Portugal

EN 109 - S. Pedro Norte - S.Pedro (Orbitur)

Norma de Cálculo - XPS31-133
Indicador de Ruído : Ln (23h-07h)

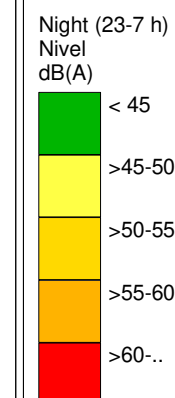
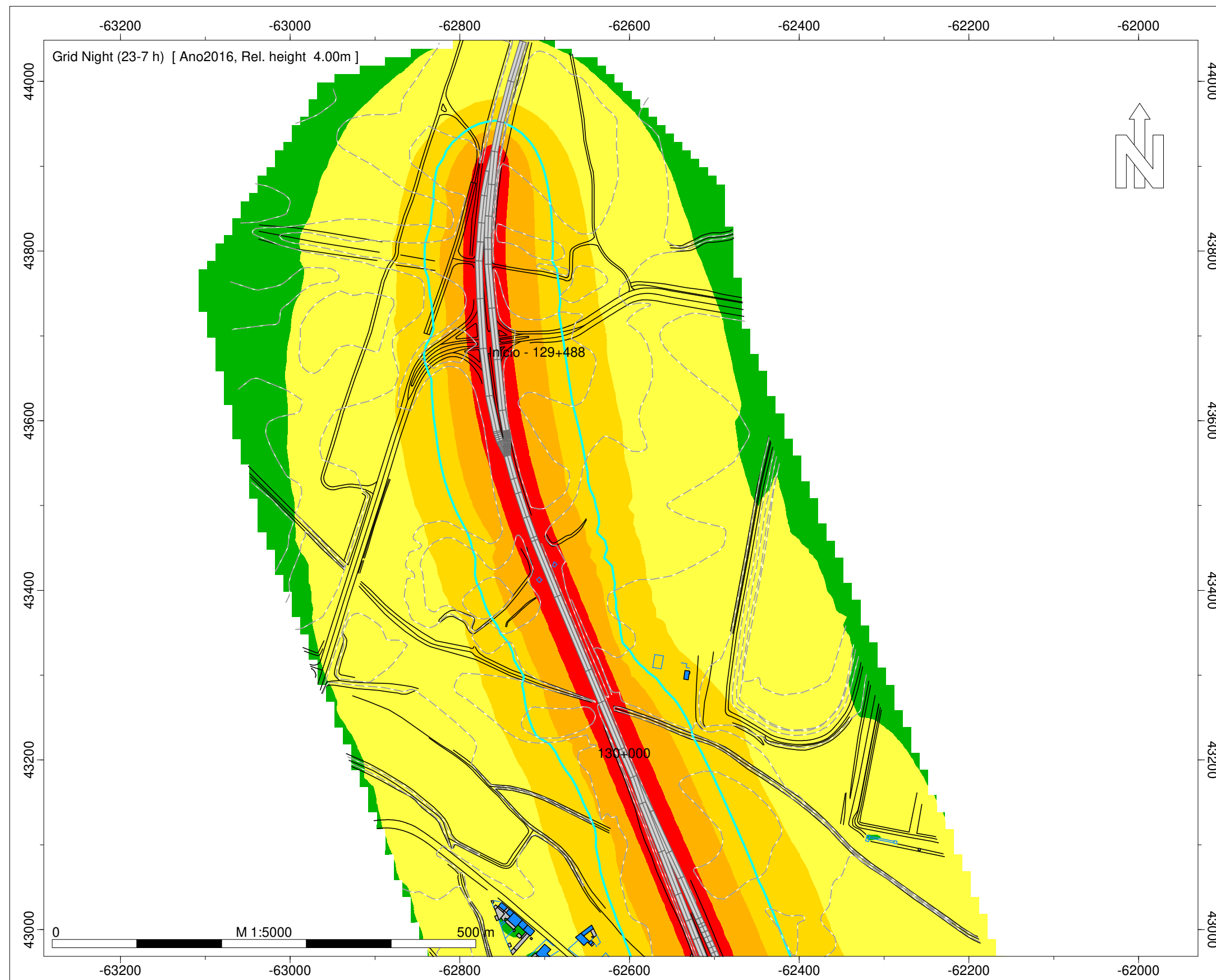
Ano a que reportam os resultados:
2016
Altura de Cálculo: 4m

Malha de Cálculo: 10x10m
Nº de Reflexões: 1ª Ordem
Escala: 1/5.000

Fig. nº32B
Dezembro 2018

Entidade Produtora: SLG - Sociedade Lusa de Geoengenharia, Lda
Entidade Proprietária : Infraestruturas de Portugal, S.A.
Data: 02/2018

INFRAESTRUTURAS DE PORTUGAL
Mapas Estratégicos de Ruído - Ano 2016

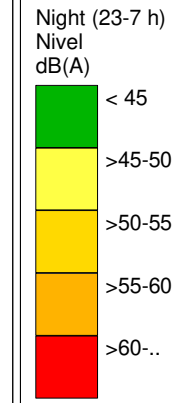
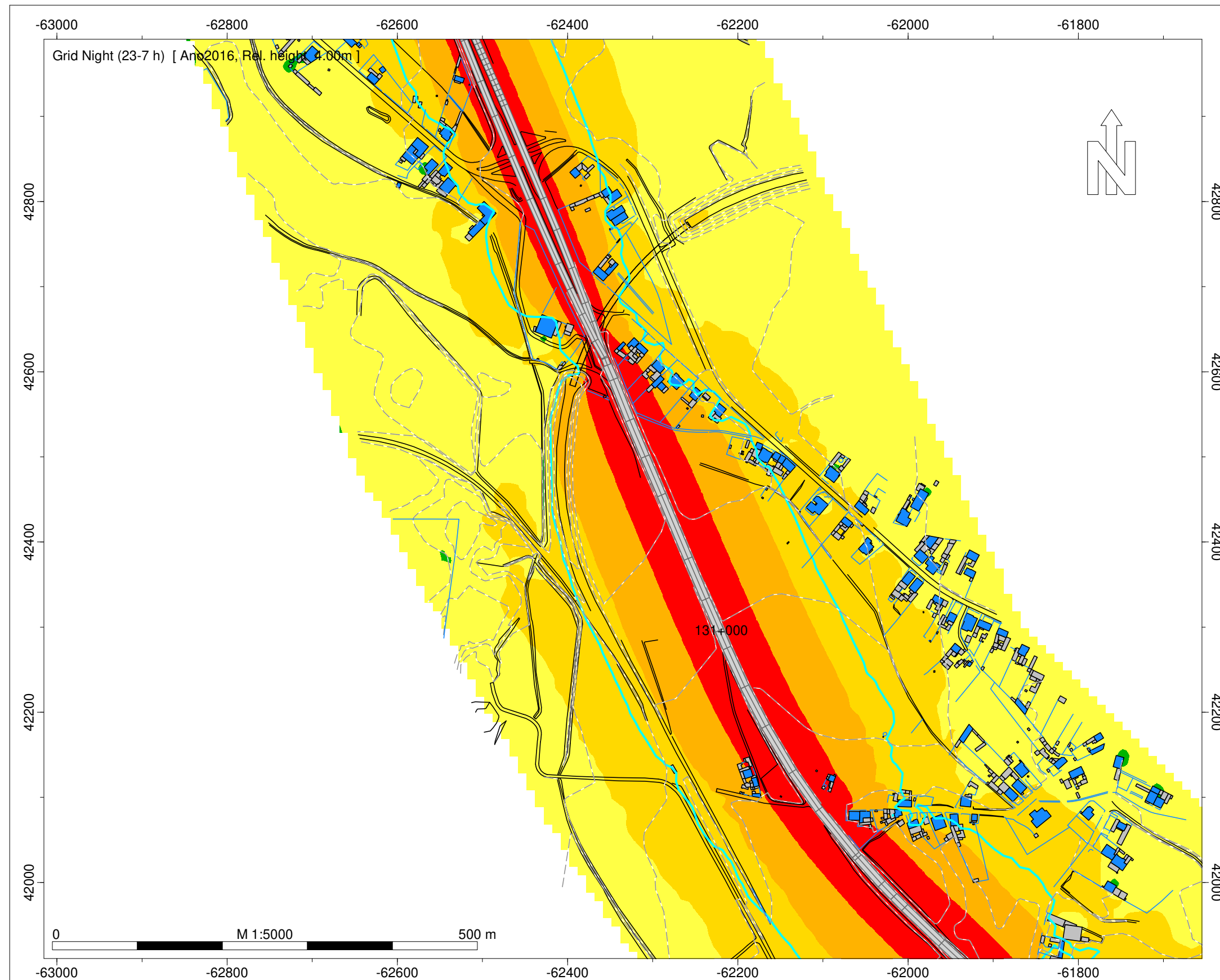


- Legend
- Isofona Ln 53 dB(A)
 - Ponto de Medição Acústica (Mx)
 - Edifício Habitado
 - Edifício Não Habitado
 - Edifício Escolar
 - Edifício de Saúde
 - Rodovia

Infraestruturas de Portugal
EN 109 - Sampaio - Sismarias
Norma de Cálculo - XPS31-133
Indicador de Ruído : Ln (23h-07h)
Ano a que reportam os resultados:
2016
Altura de Cálculo: 4m
Malha de Cálculo: 10x10m
Nº de Reflexões: 1ª Ordem
Escala: 1/5.000
Fig. nº33B
Dezembro 2018

Entidade Produtora: SLG - Sociedade Lusa de Geoengenharia, Lda
Entidade Proprietária : Infraestruturas de Portugal, S.A.
Data: 02/2018

INFRAESTRUTURAS DE PORTUGAL
Mapas Estratégicos de Ruído - Ano 2016



Legend

- Isofona Ln 53 dB(A)
- Ponto de Medição Acústica (Mx)
- Edifício Habitado
- Edifício Não Habitado
- Edifício Escolar
- Edifício de Saúde
- Rodovia

Infraestruturas de Portugal

EN 109 - Sampaio - Sismarias

Norma de Cálculo - XPS31-133
Indicador de Ruído : Ln (23h-07h)

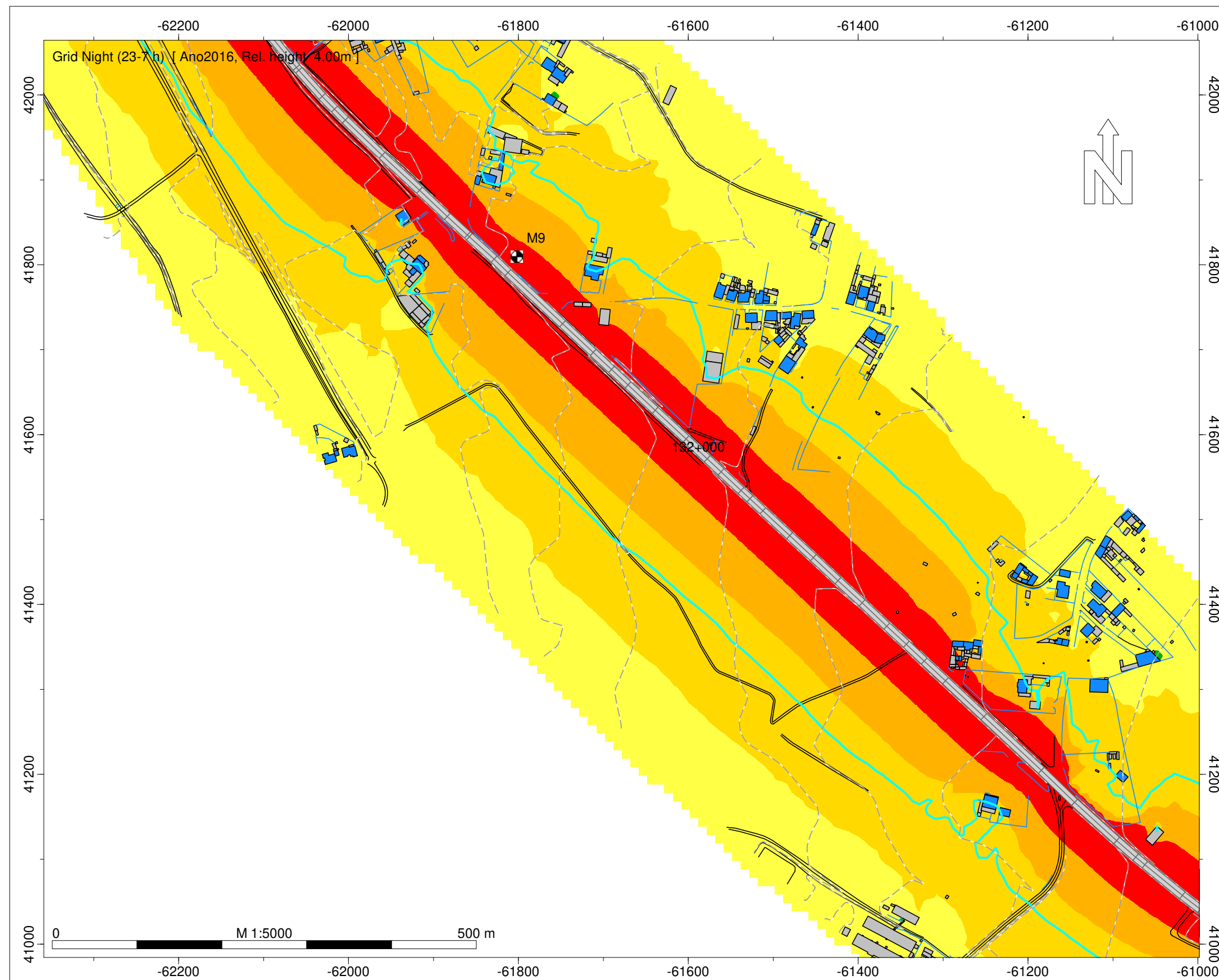
Ano a que reportam os resultados:
2016
Altura de Cálculo: 4m

Malha de Cálculo: 10x10m
Nº de Reflexões: 1ª Ordem
Escala: 1/5.000

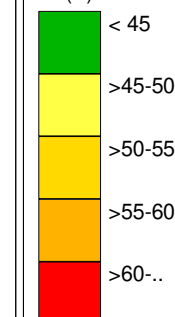
Fig. nº34B
Dezembro 2018

Entidade Produtora: SLG - Sociedade Lusa
de Geoengenharia, Lda
Entidade Proprietária : Infraestruturas de
Portugal, S.A.
Data: 02/2018

INFRAESTRUTURAS DE PORTUGAL
Mapas Estratégicos de Ruído - Ano 2016



Night (23-7 h)
Nível
dB(A)



Legend

- Isofona Ln 53 dB(A)
- Ponto de Medição Acústica (Mx)
- Edifício Habitado
- Edifício Não Habitado
- Edifício Escolar
- Edifício de Saúde
- Rodovia

Infraestruturas de Portugal

EN 109 - Sampaio - Sismarias

Norma de Cálculo - XPS31-133
Indicador de Ruído : Ln (23h-07h)

Ano a que reportam os resultados:
2016

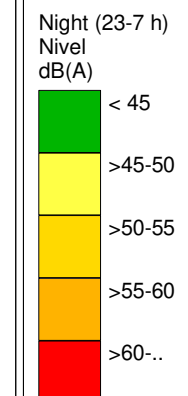
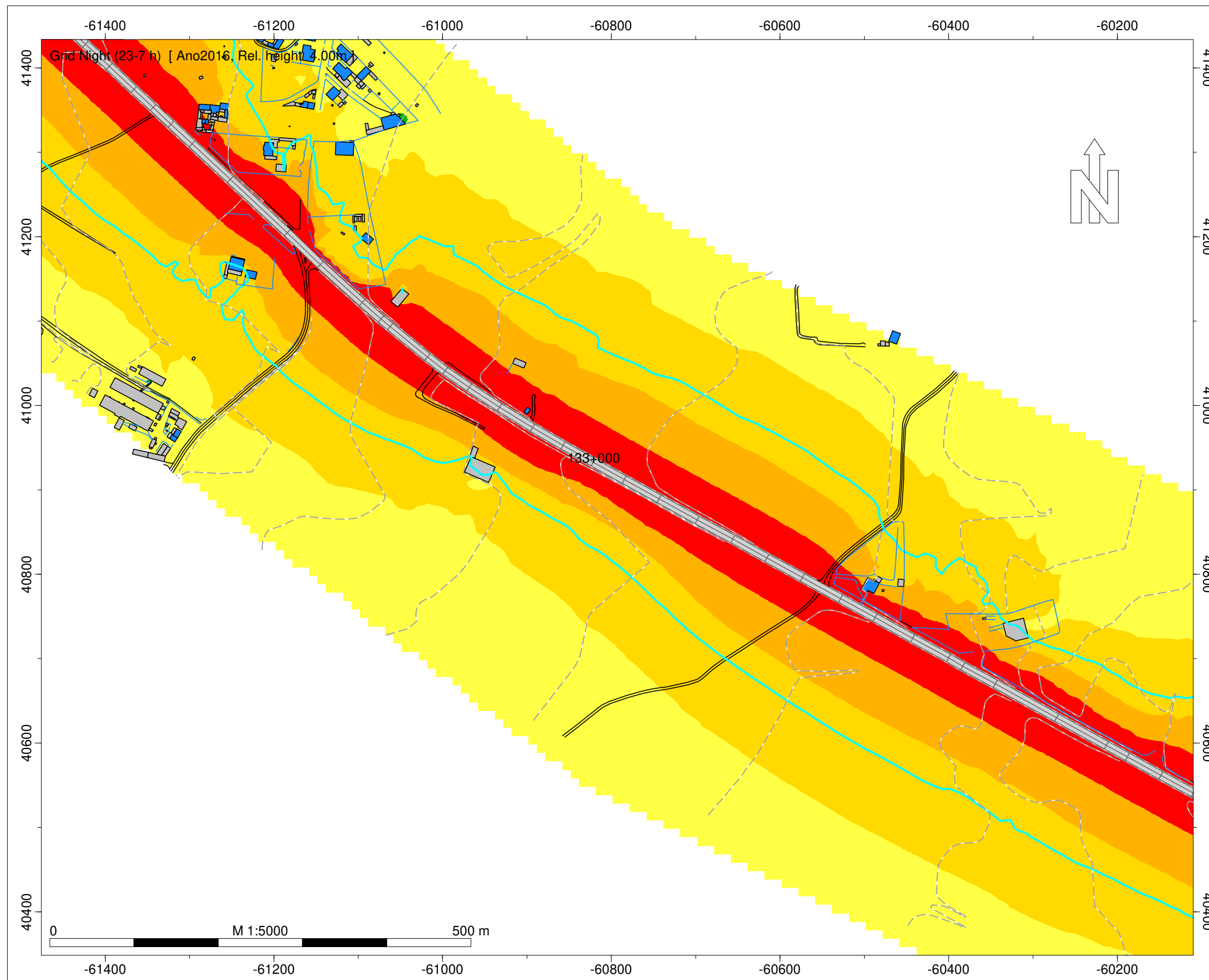
Altura de Cálculo: 4m

Malha de Cálculo: 10x10m
Nº de Reflexões: 1ª Ordem
Escala: 1/5.000

Fig. nº35B
Dezembro 2018

Entidade Produtora: SLG - Sociedade Lusa
de Geoengenharia, Lda
Entidade Proprietária : Infraestruturas de
Portugal, S.A.
Data: 02/2018

INFRAESTRUTURAS DE PORTUGAL
Mapas Estratégicos de Ruído - Ano 2016

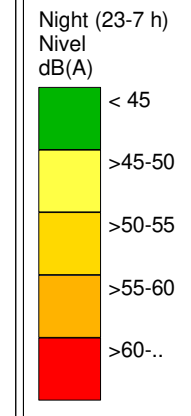
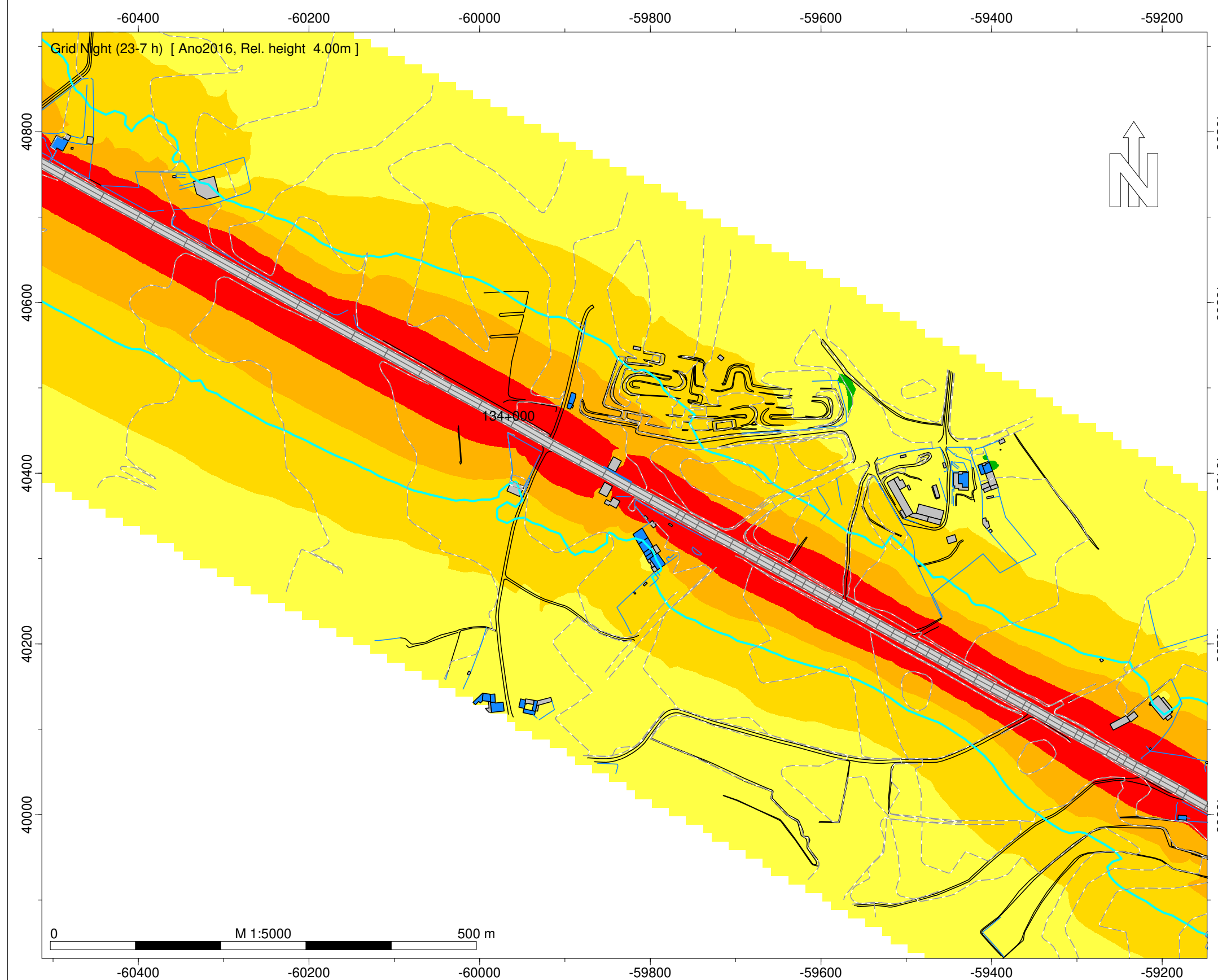


- Legend
- Isofona Ln 53 dB(A)
 - Ponto de Medição Acústica (Mx)
 - Edifício Habitado
 - Edifício Não Habitado
 - Edifício Escolar
 - Edifício de Saúde
 - Rodovia

Infraestruturas de Portugal
EN 109 - Sampaio - Sismarias
Norma de Cálculo - XPS31-133
Indicador de Ruído : Ln (23h-07h)
Ano a que reportam os resultados:
2016
Altura de Cálculo: 4m
Malha de Cálculo: 10x10m
Nº de Reflexões: 1ª Ordem
Escala: 1/5.000
Fig. nº36B
Dezembro 2018

Entidade Produtora: SLG - Sociedade Lusa de Geoengenharia, Lda
Entidade Proprietária : Infraestruturas de Portugal, S.A.
Data: 02/2018

INFRAESTRUTURAS DE PORTUGAL
Mapas Estratégicos de Ruído - Ano 2016

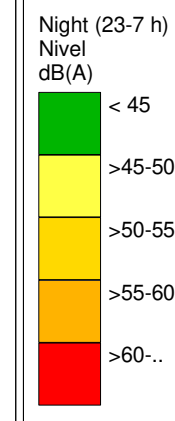
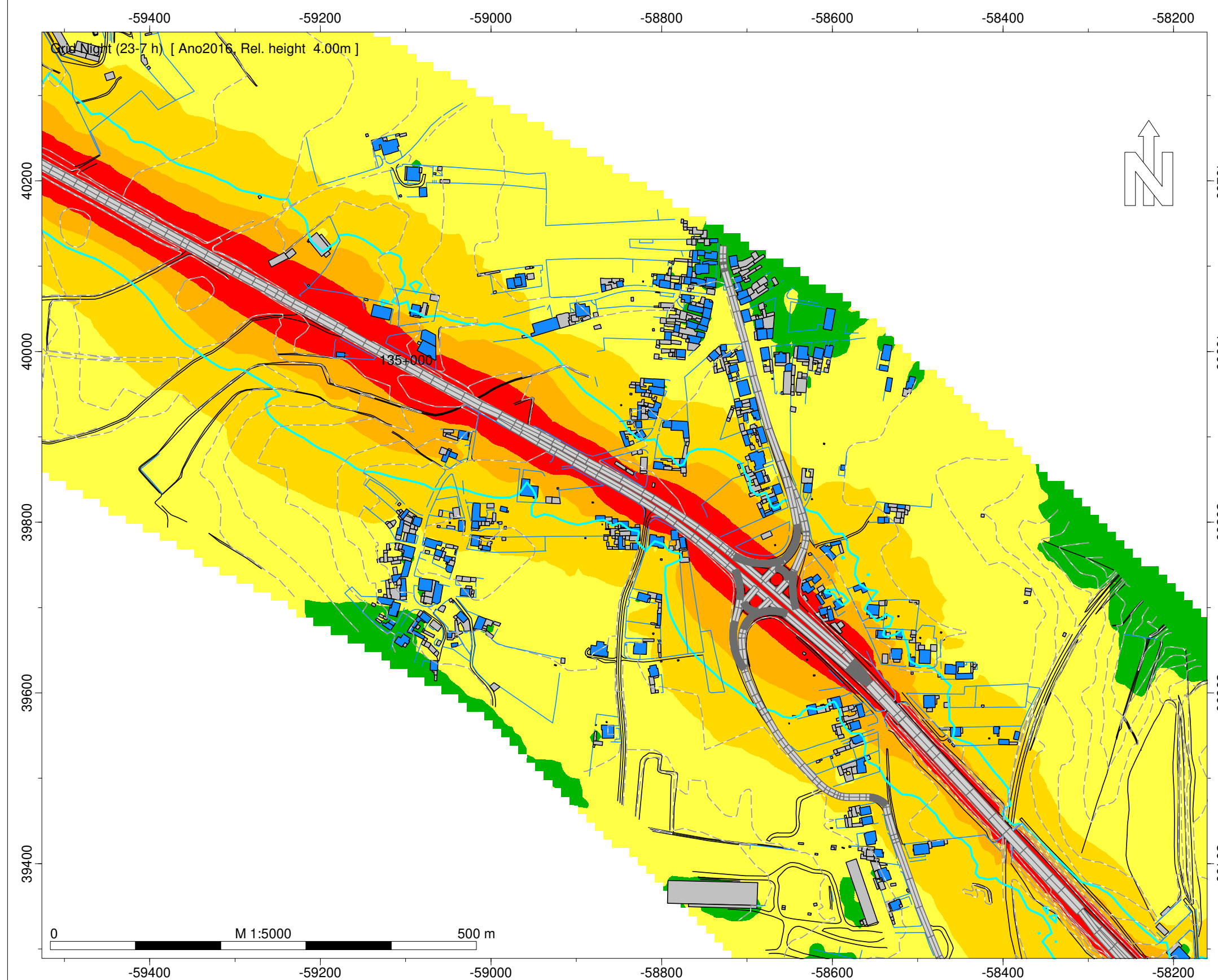


- Legend
- Isofona Ln 53 dB(A)
 - Ponto de Medição Acústica (Mx)
 - Edifício Habitado
 - Edifício Não Habitado
 - Edifício Escolar
 - Edifício de Saúde
 - Rodovia

Infraestruturas de Portugal
EN 109 - Sampaio - Sismarias
Norma de Cálculo - XPS31-133
Indicador de Ruído : Ln (23h-07h)
Ano a que reportam os resultados:
2016
Altura de Cálculo: 4m
Malha de Cálculo: 10x10m
Nº de Reflexões: 1ª Ordem
Escala: 1/5.000
Fig. nº37B
Dezembro 2018

Entidade Produtora: SLG - Sociedade Lusa de Geoengenharia, Lda
Entidade Proprietária : Infraestruturas de Portugal, S.A.
Data: 02/2018

INFRAESTRUTURAS DE PORTUGAL
Mapas Estratégicos de Ruído - Ano 2016

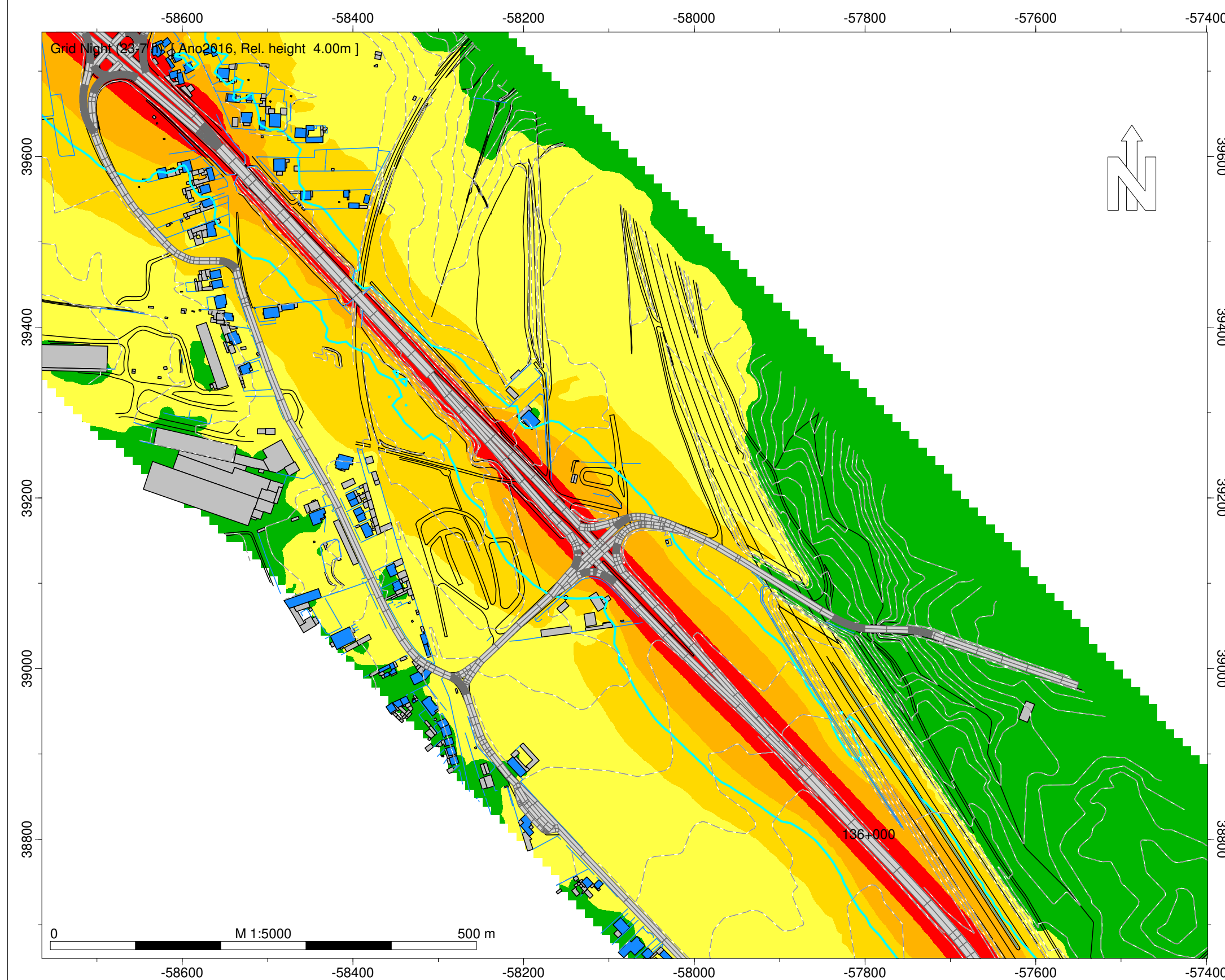


- Legend
- Isofona Ln 53 dB(A)
 - Ponto de Medição Acústica (Mx)
 - Edifício Habitado
 - Edifício Não Habitado
 - Edifício Escolar
 - Edifício de Saúde
 - Rodovia

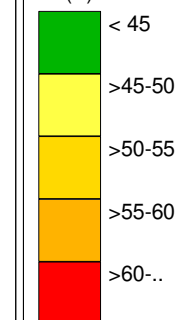
Infraestruturas de Portugal
EN 109 - Sampaio - Sismarias
Norma de Cálculo - XPS31-133
Indicador de Ruído : Ln (23h-07h)
Ano a que reportam os resultados:
2016
Altura de Cálculo: 4m
Malha de Cálculo: 10x10m
Nº de Reflexões: 1ª Ordem
Escala: 1/5.000
Fig. nº38B
Dezembro 2018

Entidade Produtora: SLG - Sociedade Lusa de Geoengenharia, Lda
Entidade Proprietária : Infraestruturas de Portugal, S.A.
Data: 02/2018

INFRAESTRUTURAS DE PORTUGAL
Mapas Estratégicos de Ruído - Ano 2016



Night (23-7 h)
Nível
dB(A)



Legend

- Isofona Ln 53 dB(A)
- Ponto de Medição Acústica (Mx)
- Edifício Habitado
- Edifício Não Habitado
- Edifício Escolar
- Edifício de Saúde
- Rodovia

Infraestruturas de Portugal

EN 109 - Sampaio - Sismarias

Norma de Cálculo - XPS31-133
Indicador de Ruído : Ln (23h-07h)

Ano a que reportam os resultados:
2016

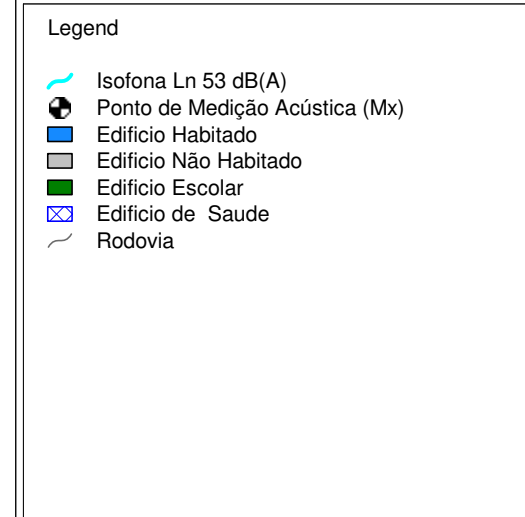
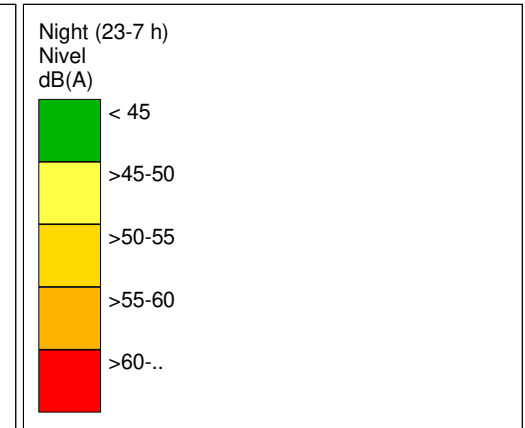
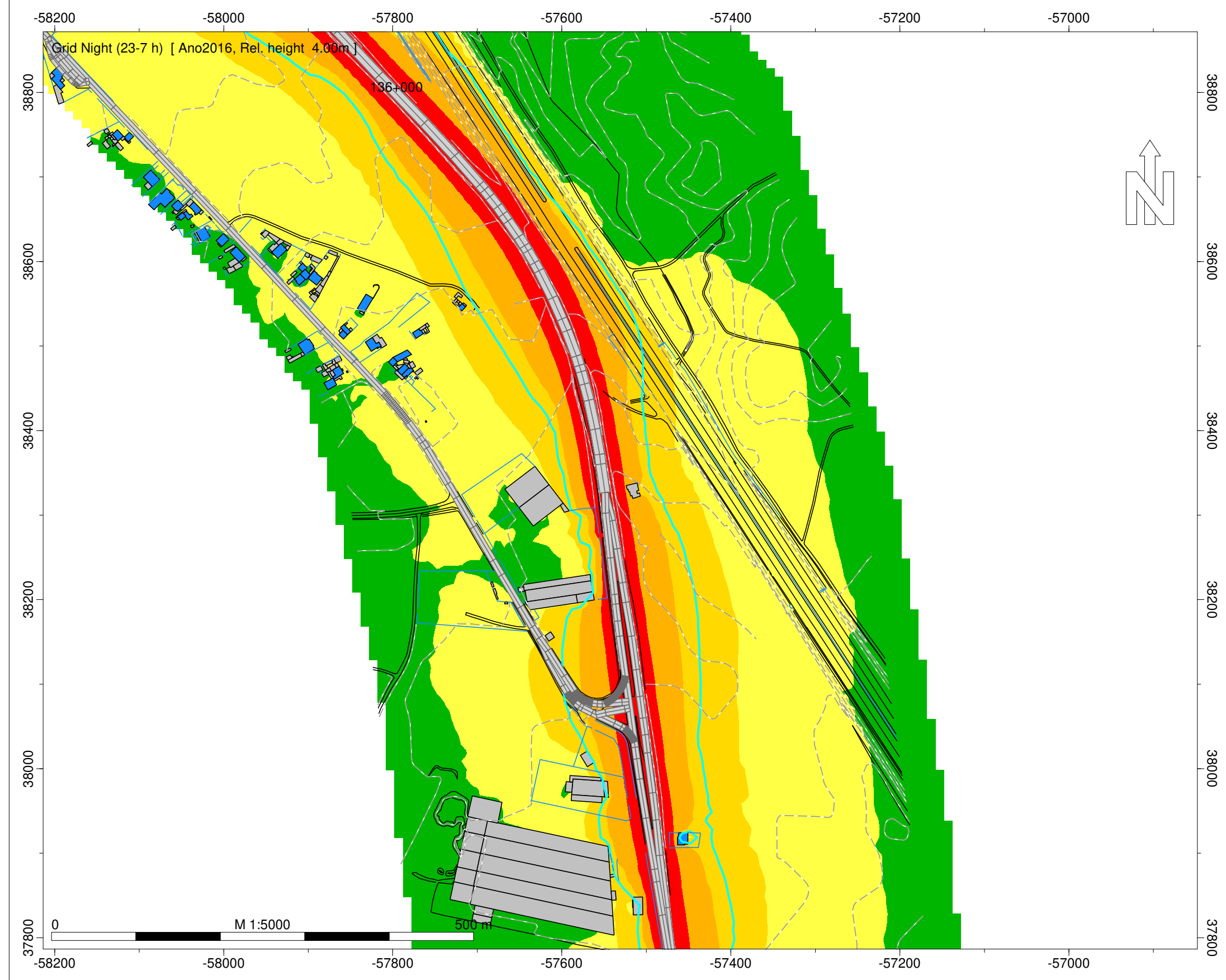
Altura de Cálculo: 4m

Malha de Cálculo: 10x10m
Nº de Reflexões: 1ª Ordem
Escala: 1/5.000

Fig. nº39B
Dezembro 2018

Entidade Produtora: SLG - Sociedade Lusa
de Geoengenharia, Lda
Entidade Proprietária : Infraestruturas de
Portugal, S.A.
Data: 02/2018

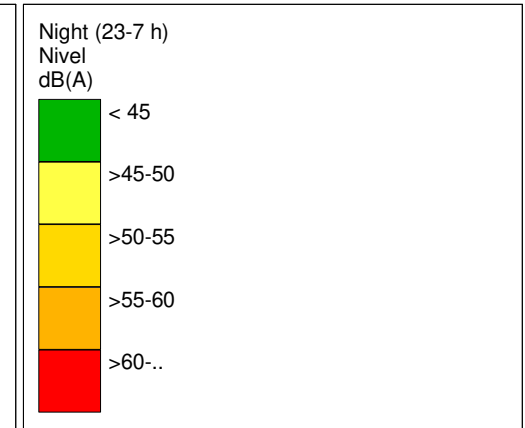
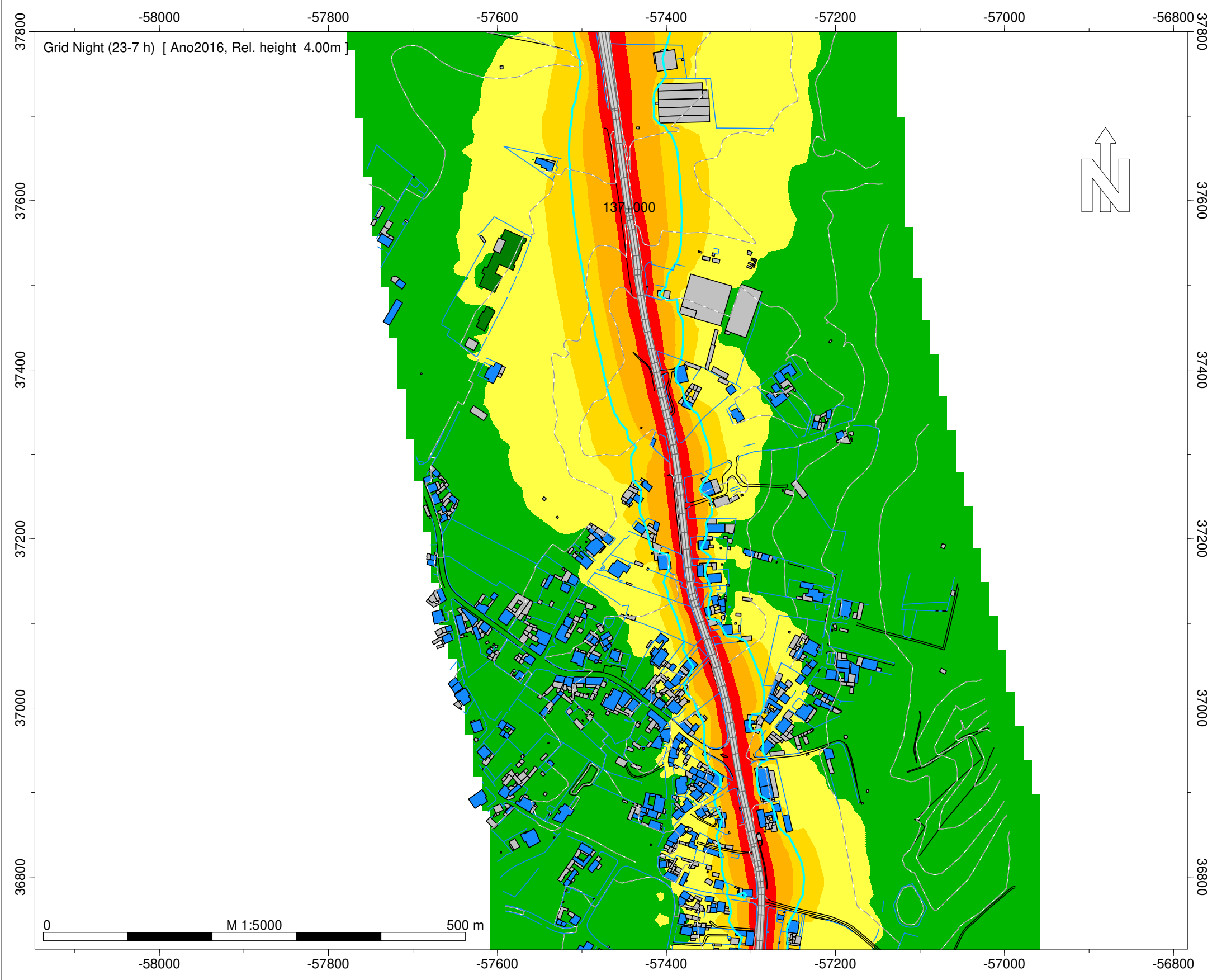
INFRAESTRUTURAS DE PORTUGAL
Mapas Estratégicos de Ruído - Ano 2016



Infraestruturas de Portugal
EN 109 - Sampaio - Sismarias
Norma de Cálculo - XPS31-133
Indicador de Ruído : Ln (23h-07h)
Ano a que reportam os resultados:
2016
Altura de Cálculo: 4m
Malha de Cálculo: 10x10m
Nº de Reflexões: 1ª Ordem
Escala: 1/5.000
Fig. nº40B
Dezembro 2018

Entidade Produtora: SLG - Sociedade Lusa de Geoengenharia, Lda
Entidade Proprietária : Infraestruturas de Portugal, S.A.
Data: 02/2018

INFRAESTRUTURAS DE PORTUGAL
Mapas Estratégicos de Ruído - Ano 2016

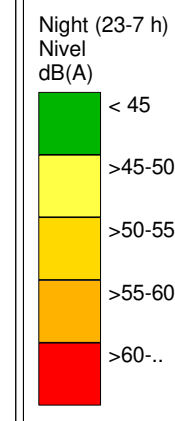
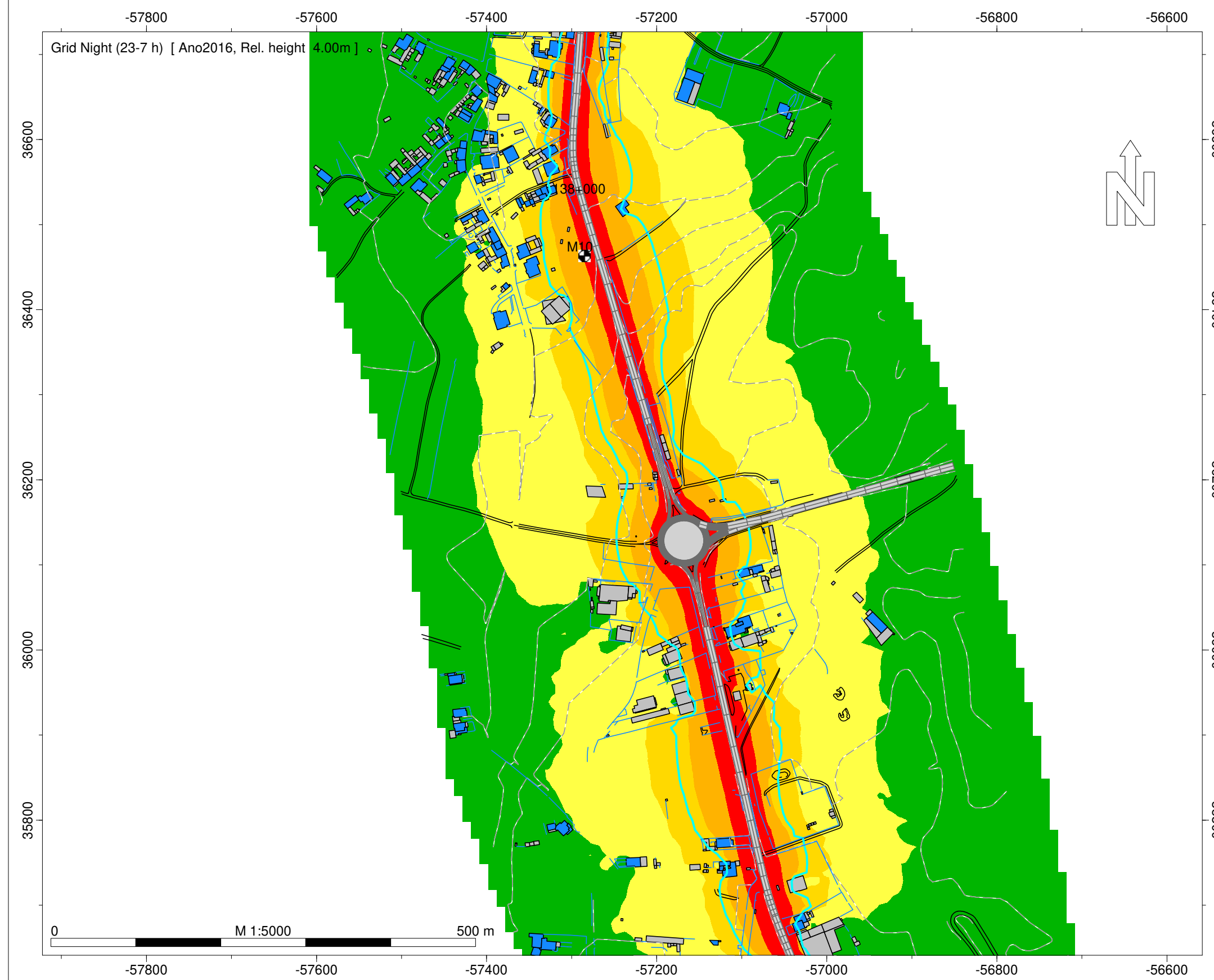


- Legend
- Isofona Ln 53 dB(A)
 - Ponto de Medição Acústica (Mx)
 - Edifício Habitado
 - Edifício Não Habitado
 - Edifício Escolar
 - Edifício de Saúde
 - Rodovia

Infraestruturas de Portugal
EN 109 - Sampaio - Sismarias
Norma de Cálculo - XPS31-133
Indicador de Ruído : Ln (23h-07h)
Ano a que reportam os resultados:
2016
Altura de Cálculo: 4m
Malha de Cálculo: 10x10m
Nº de Reflexões: 1ª Ordem
Escala: 1/5.000
Fig. nº41B
Dezembro 2018

Entidade Produtora: SLG - Sociedade Lusa de Geoengenharia, Lda
Entidade Proprietária : Infraestruturas de Portugal, S.A.
Data: 02/2018

INFRAESTRUTURAS DE PORTUGAL
Mapas Estratégicos de Ruído - Ano 2016

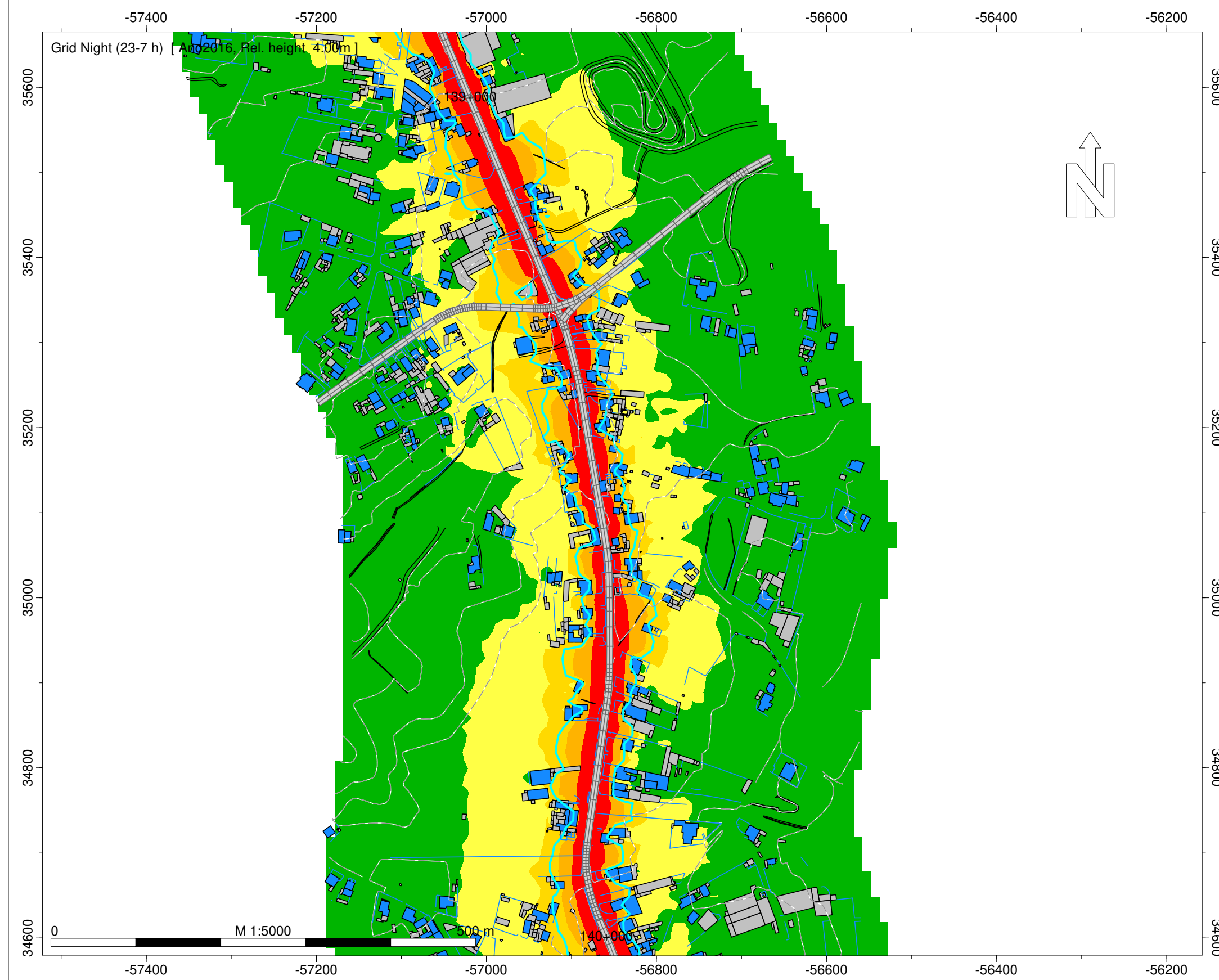


- Legend
- Isofona Ln 53 dB(A)
 - Ponto de Medição Acústica (Mx)
 - Edifício Habitado
 - Edifício Não Habitado
 - Edifício Escolar
 - Edifício de Saúde
 - Rodovia

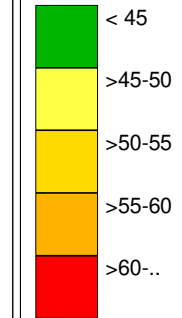
Infraestruturas de Portugal
EN 109 - Sampaio - Sismarias
Norma de Cálculo - XPS31-133
Indicador de Ruído : Ln (23h-07h)
Ano a que reportam os resultados:
2016
Altura de Cálculo: 4m
Malha de Cálculo: 10x10m
Nº de Reflexões: 1ª Ordem
Escala: 1/5.000
Fig. nº42B
Dezembro 2018

Entidade Produtora: SLG - Sociedade Lusa de Geoengenharia, Lda
Entidade Proprietária : Infraestruturas de Portugal, S.A.
Data: 02/2018

INFRAESTRUTURAS DE PORTUGAL
Mapas Estratégicos de Ruído - Ano 2016



Night (23-7 h)
Nível
dB(A)



Legend

- Isofona Ln 53 dB(A)
- Ponto de Medição Acústica (Mx)
- Edifício Habitado
- Edifício Não Habitado
- Edifício Escolar
- Edifício de Saúde
- Rodovia

Infraestruturas de Portugal

EN 109 - Sampaio - Sismarias

Norma de Cálculo - XPS31-133
Indicador de Ruído : Ln (23h-07h)

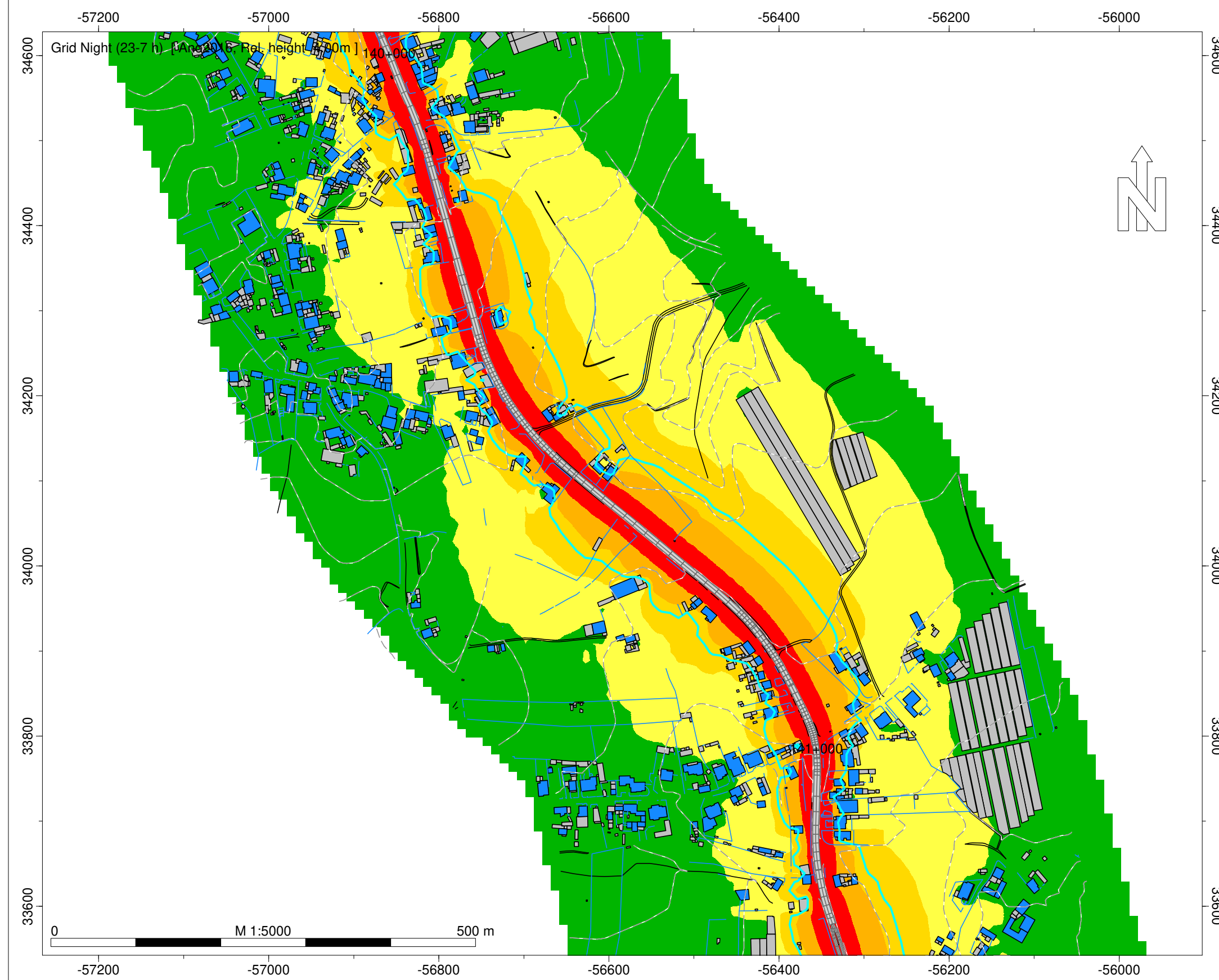
Ano a que reportam os resultados:
2016
Altura de Cálculo: 4m

Malha de Cálculo: 10x10m
Nº de Reflexões: 1ª Ordem
Escala: 1/5.000

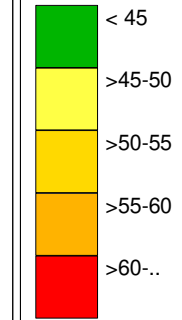
Fig. nº43B
Dezembro 2018

Entidade Produtora: SLG - Sociedade Lusa
de Geoengenharia, Lda
Entidade Proprietária : Infraestruturas de
Portugal, S.A.
Data: 02/2018

INFRAESTRUTURAS DE PORTUGAL
Mapas Estratégicos de Ruído - Ano 2016



Night (23-7 h)
Nível
dB(A)



Legend

- Isofona Ln 53 dB(A)
- Ponto de Medição Acústica (Mx)
- Edifício Habitado
- Edifício Não Habitado
- Edifício Escolar
- Edifício de Saúde
- Rodovia

Infraestruturas de Portugal

EN 109 - Sampaio - Sismarias

Norma de Cálculo - XPS31-133
Indicador de Ruído : Ln (23h-07h)

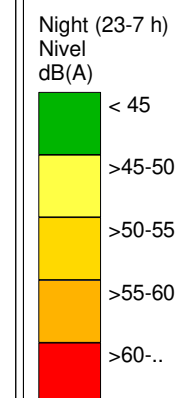
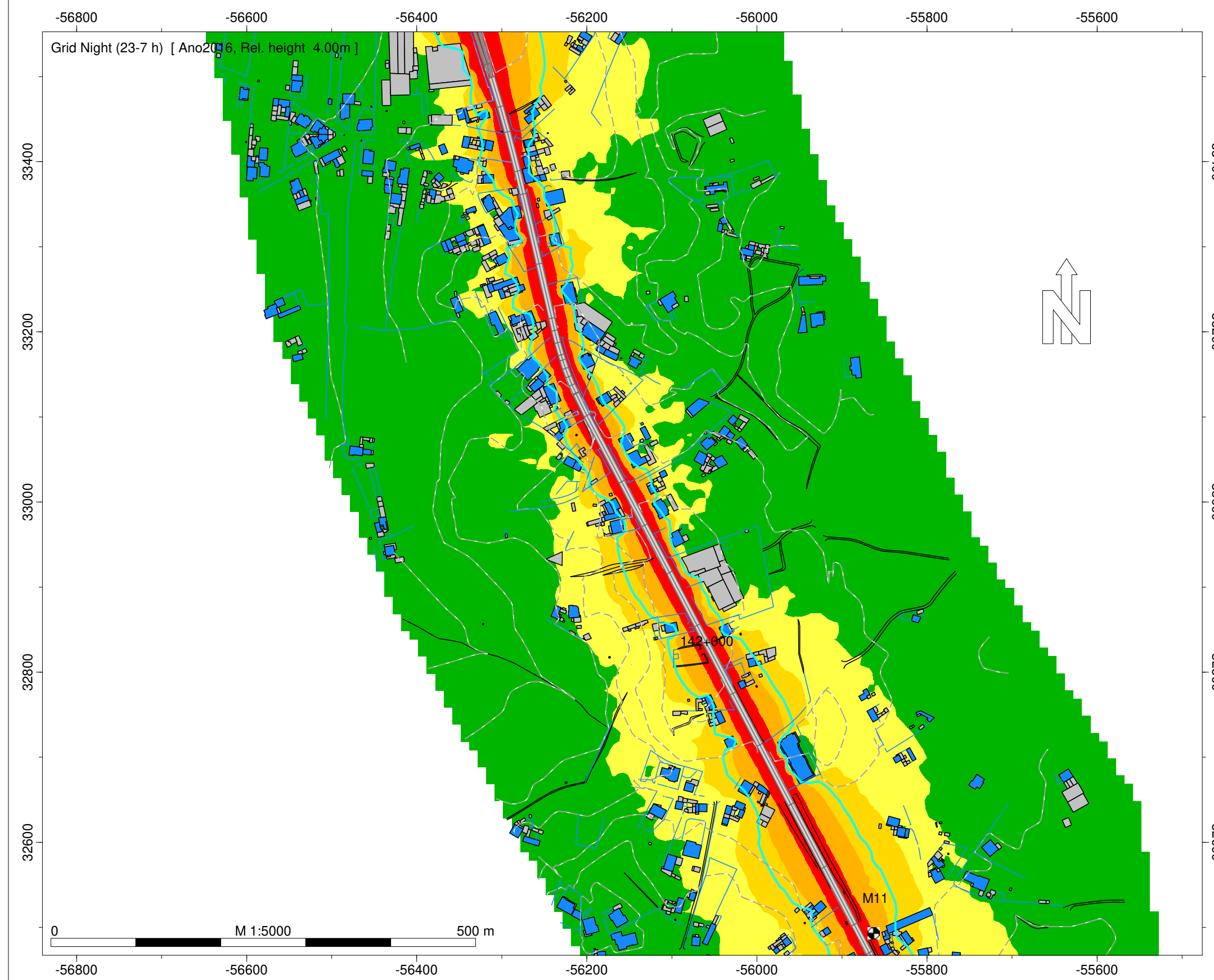
Ano a que reportam os resultados:
2016
Altura de Cálculo: 4m

Malha de Cálculo: 10x10m
Nº de Reflexões: 1ª Ordem
Escala: 1/5.000

Fig. nº44B
Dezembro 2018

Entidade Produtora: SLG - Sociedade Lusa
de Geoengenharia, Lda
Entidade Proprietária : Infraestruturas de
Portugal, S.A.
Data: 02/2018

INFRAESTRUTURAS DE PORTUGAL
Mapas Estratégicos de Ruído - Ano 2016



- Legend
- Isofona Ln 53 dB(A)
 - Ponto de Medição Acústica (Mx)
 - Edifício Habitado
 - Edifício Não Habitado
 - Edifício Escolar
 - Edifício de Saúde
 - Rodovia

Infraestruturas de Portugal

EN 109 - Sampaio - Sismarias

Norma de Cálculo - XPS31-133
Indicador de Ruído : Ln (23h-07h)

Ano a que reportam os resultados:
2016

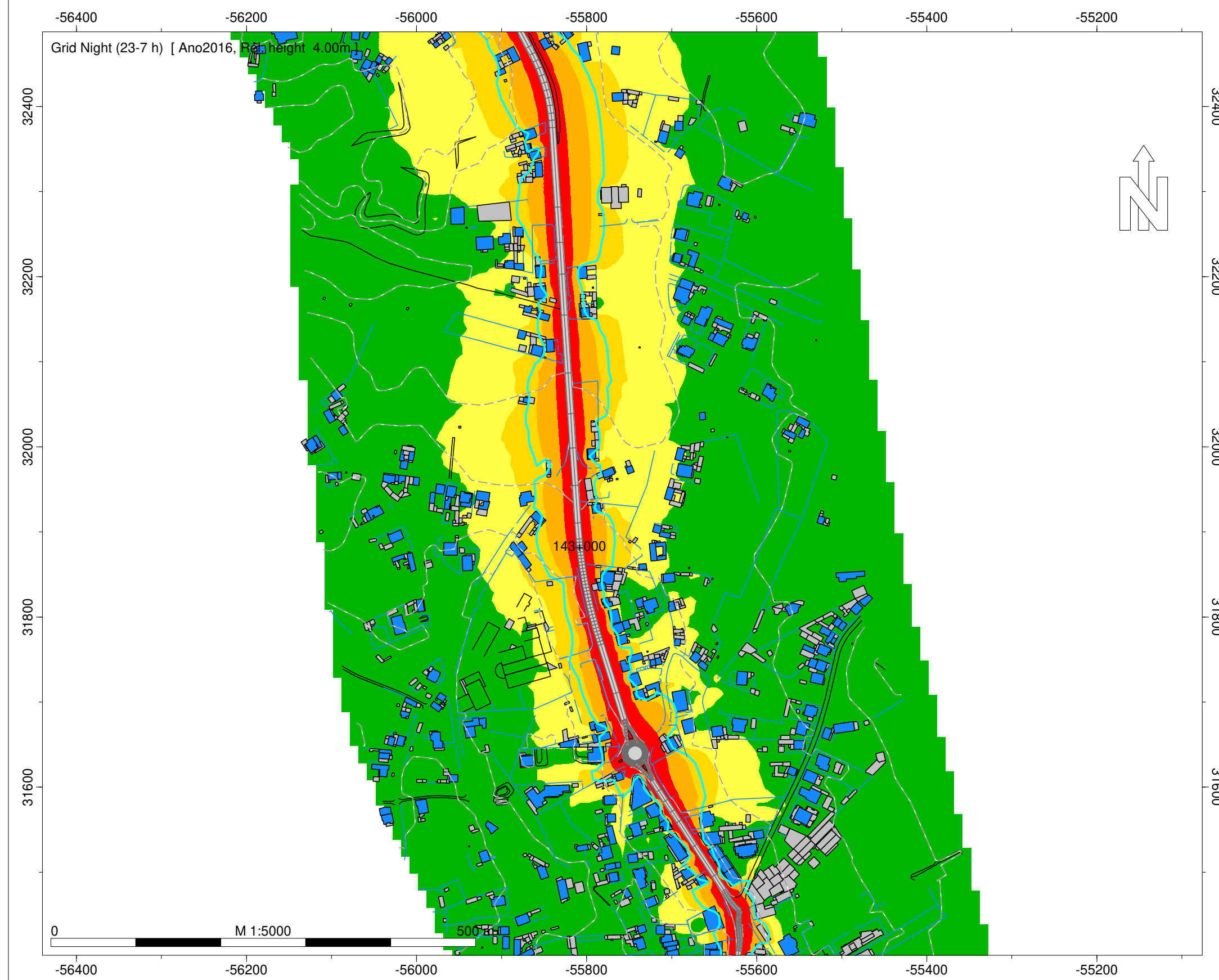
Altura de Cálculo: 4m

Malha de Cálculo: 10x10m
Nº de Reflexões: 1ª Ordem
Escala: 1/5.000

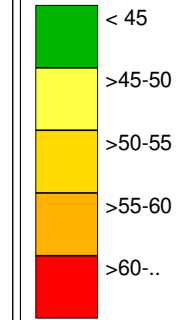
Fig. nº45B
Dezembro 2018

Entidade Produtora: SLG - Sociedade Lusa de Geoengenharia, Lda
Entidade Proprietária : Infraestruturas de Portugal, S.A.
Data: 02/2018

INFRAESTRUTURAS DE PORTUGAL
Mapas Estratégicos de Ruído - Ano 2016



Night (23-7 h)
Nível
dB(A)



Legend

- Isofona Ln 53 dB(A)
- Ponto de Medição Acústica (Mx)
- Edifício Habitado
- Edifício Não Habitado
- Edifício Escolar
- Edifício de Saúde
- Rodovia

Infraestruturas de Portugal

EN 109 - Sampaio - Sismarias

Norma de Cálculo - XPS31-133
Indicador de Ruído : Ln (23h-07h)

Ano a que reportam os resultados:
2016

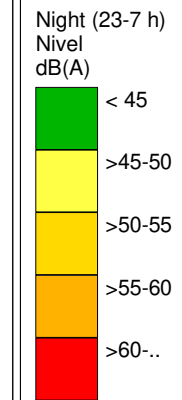
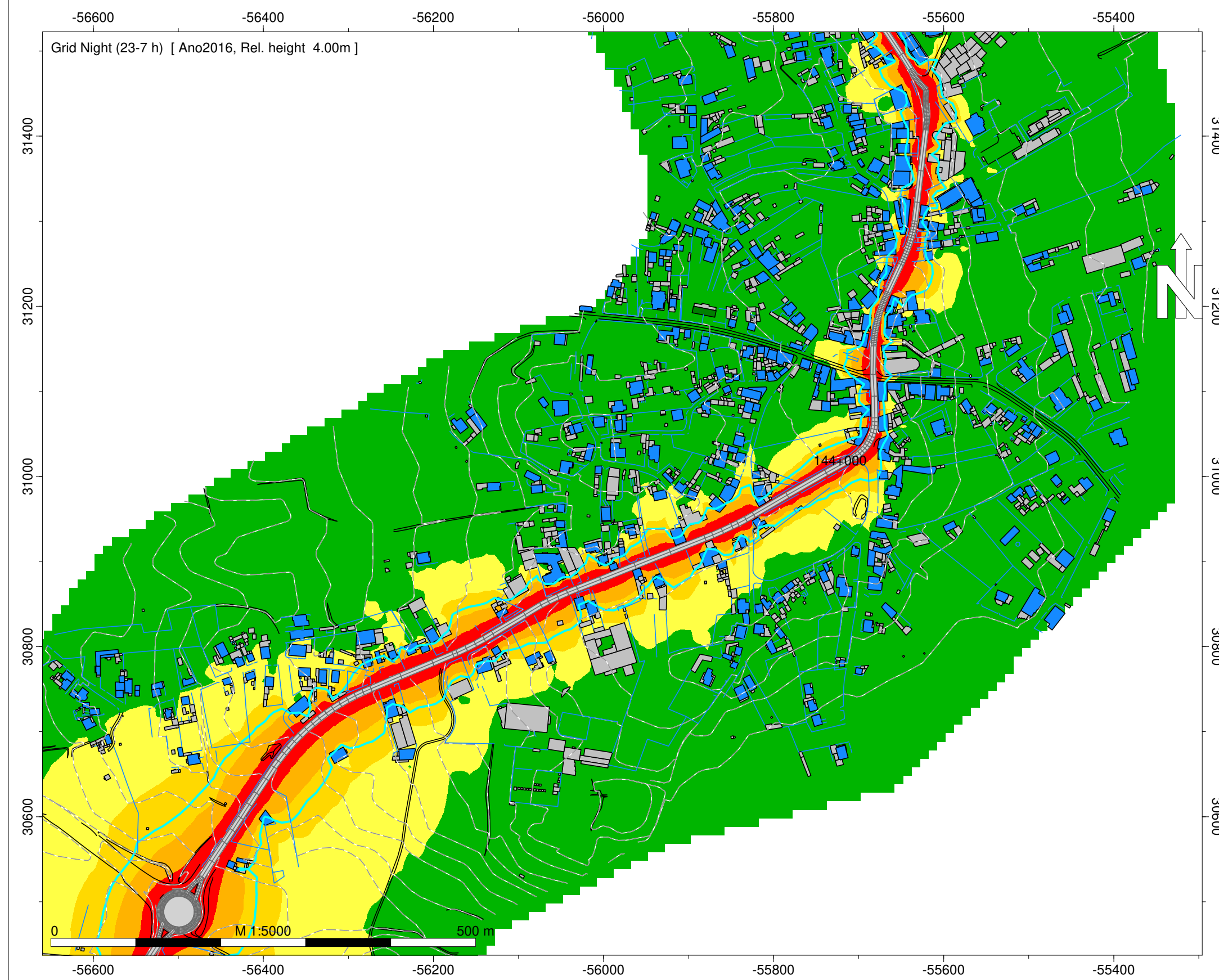
Altura de Cálculo: 4m

Malha de Cálculo: 10x10m
Nº de Reflexões: 1ª Ordem
Escala: 1/5.000

Fig. nº46B
Dezembro 2018

Entidade Produtora: SLG - Sociedade Lusa
de Geoengenharia, Lda
Entidade Proprietária : Infraestruturas de
Portugal, S.A.
Data: 02/2018

INFRAESTRUTURAS DE PORTUGAL
Mapas Estratégicos de Ruído - Ano 2016

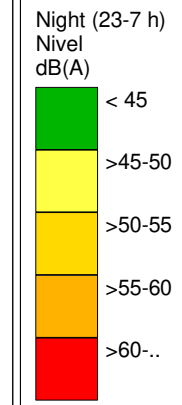
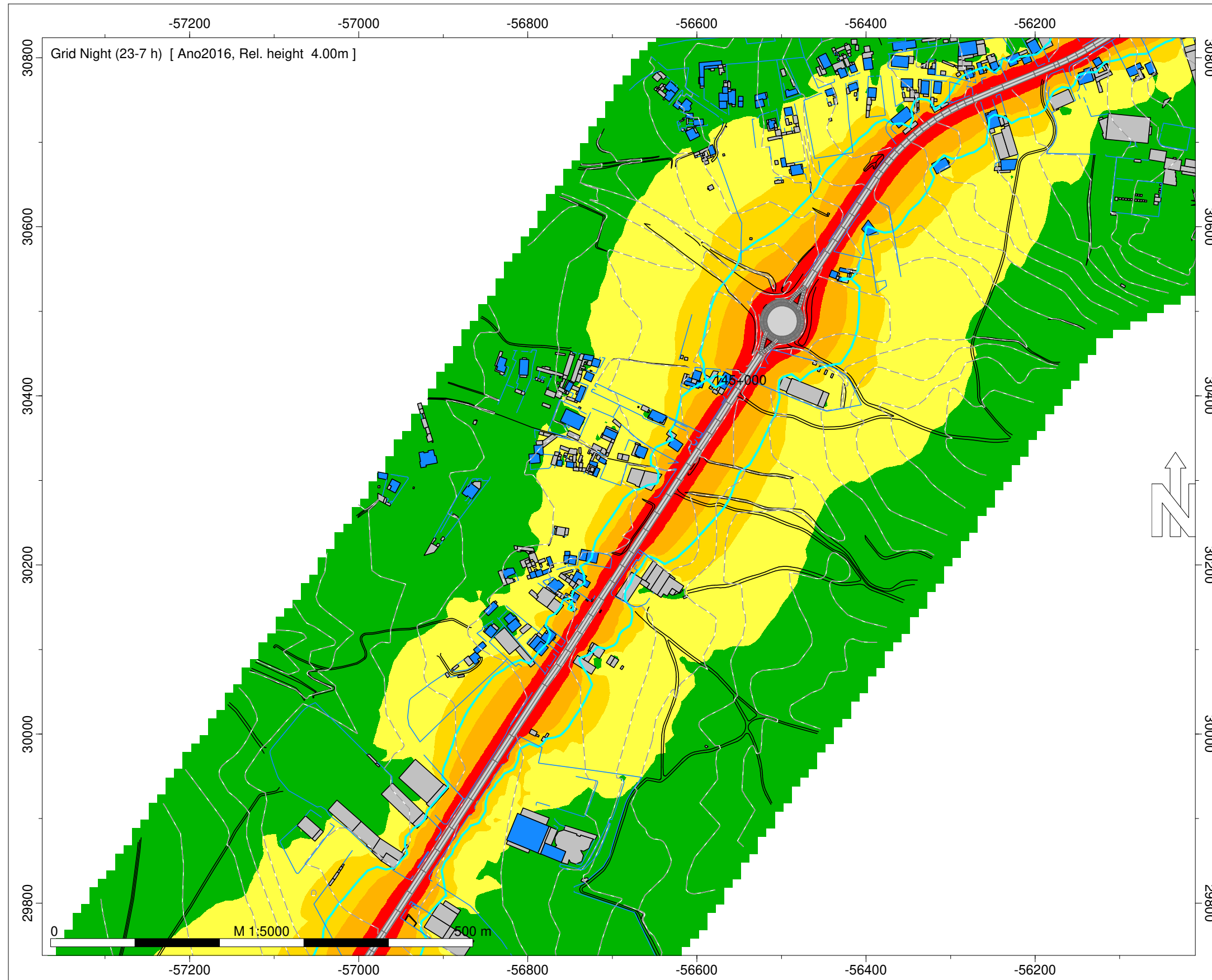


- Legend
- Isofona Ln 53 dB(A)
 - Ponto de Medição Acústica (Mx)
 - Edifício Habitado
 - Edifício Não Habitado
 - Edifício Escolar
 - Edifício de Saúde
 - Rodovia

Infraestruturas de Portugal
EN 109 - Sampaio - Sismarias
Norma de Cálculo - XPS31-133
Indicador de Ruído : Ln (23h-07h)
Ano a que reportam os resultados:
2016
Altura de Cálculo: 4m
Malha de Cálculo: 10x10m
Nº de Reflexões: 1ª Ordem
Escala: 1/5.000
Fig. nº47B
Dezembro 2018

Entidade Produtora: SLG - Sociedade Lusa de Geoengenharia, Lda
Entidade Proprietária : Infraestruturas de Portugal, S.A.
Data: 02/2018

INFRAESTRUTURAS DE PORTUGAL
Mapas Estratégicos de Ruído - Ano 2016



Legend

- Isofona Ln 53 dB(A)
- Ponto de Medição Acústica (Mx)
- Edifício Habitado
- Edifício Não Habitado
- Edifício Escolar
- Edifício de Saúde
- Rodovia

Infraestruturas de Portugal

EN 109 - Sampaio - Sismarias

Norma de Cálculo - XPS31-133
Indicador de Ruído : Ln (23h-07h)

Ano a que reportam os resultados:
2016

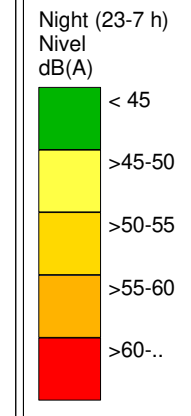
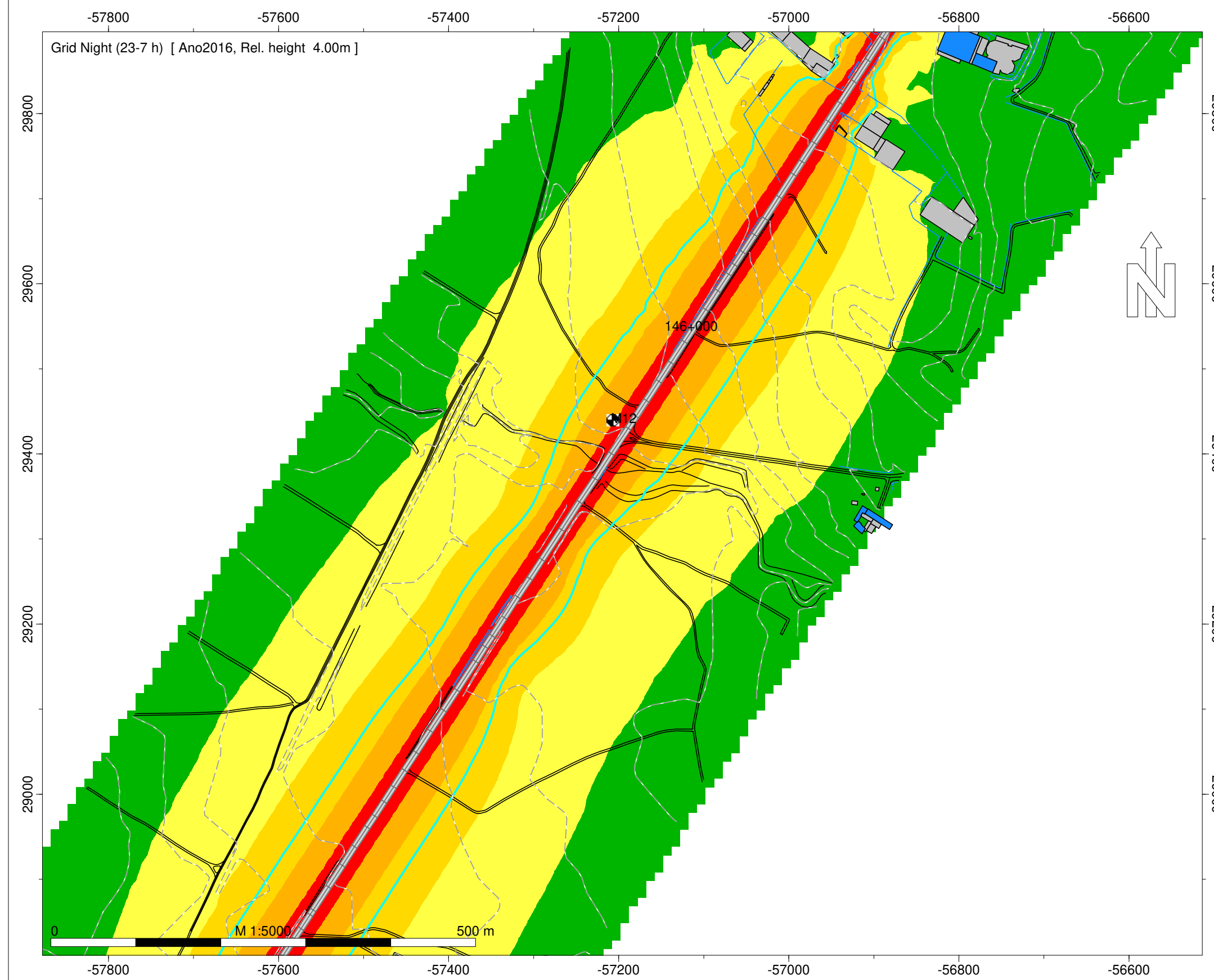
Altura de Cálculo: 4m

Malha de Cálculo: 10x10m
Nº de Reflexões: 1ª Ordem
Escala: 1/5.000

Fig. nº48B
Dezembro 2018

Entidade Produtora: SLG - Sociedade Lusa de Geoengenharia, Lda
Entidade Proprietária : Infraestruturas de Portugal, S.A.
Data: 02/2018

INFRAESTRUTURAS DE PORTUGAL
Mapas Estratégicos de Ruído - Ano 2016

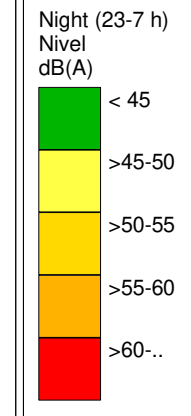
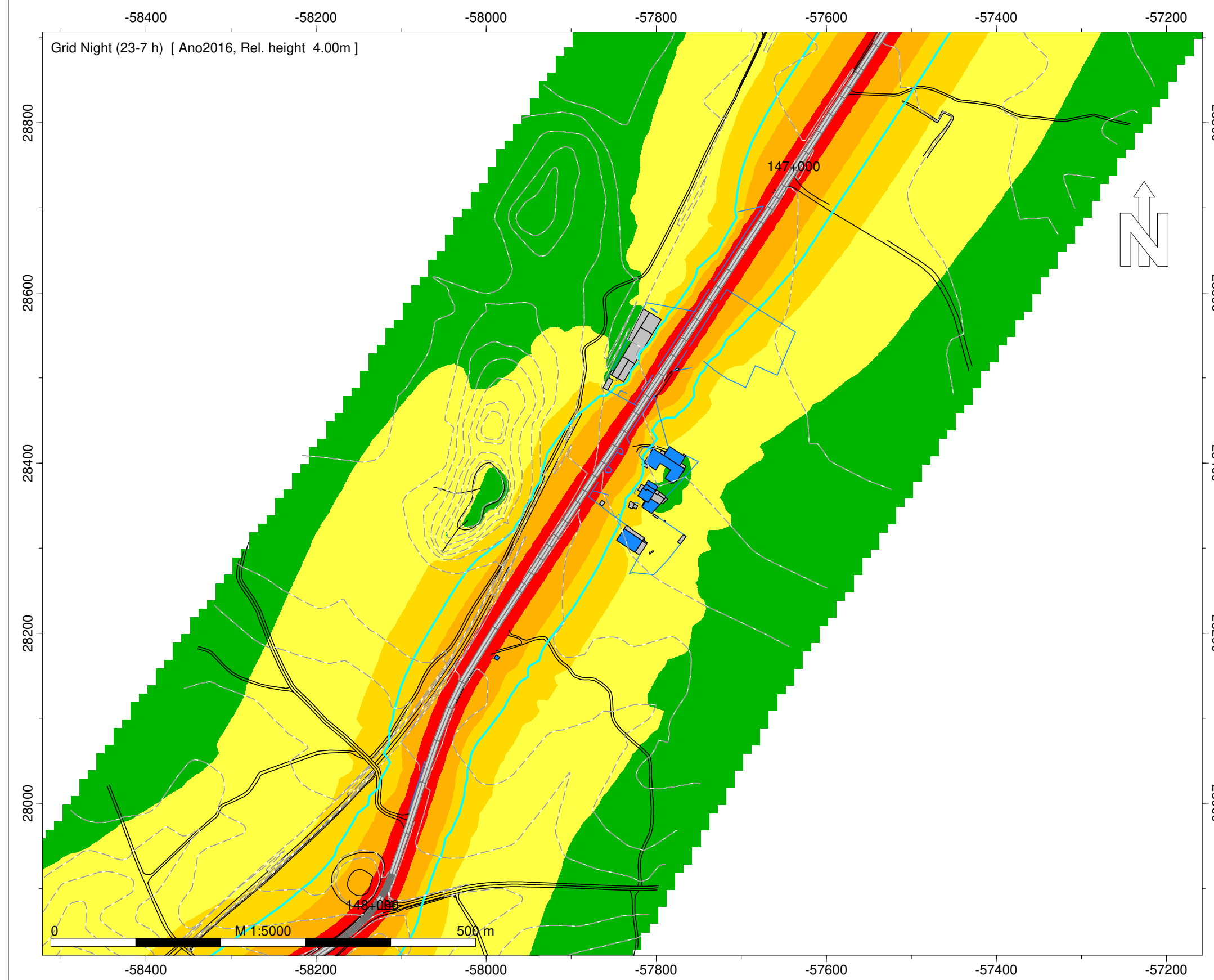


- Legend
- Isofona Ln 53 dB(A)
 - Ponto de Medição Acústica (Mx)
 - Edifício Habitado
 - Edifício Não Habitado
 - Edifício Escolar
 - Edifício de Saúde
 - Rodovia

Infraestruturas de Portugal
EN 109 - Sampaio - Sismarias
Norma de Cálculo - XPS31-133
Indicador de Ruído : Ln (23h-07h)
Ano a que reportam os resultados:
2016
Altura de Cálculo: 4m
Malha de Cálculo: 10x10m
Nº de Reflexões: 1ª Ordem
Escala: 1/5.000
Fig. nº49B
Dezembro 2018

Entidade Produtora: SLG - Sociedade Lusa de Geoengenharia, Lda
Entidade Proprietária : Infraestruturas de Portugal, S.A.
Data: 02/2018

INFRAESTRUTURAS DE PORTUGAL
Mapas Estratégicos de Ruído - Ano 2016

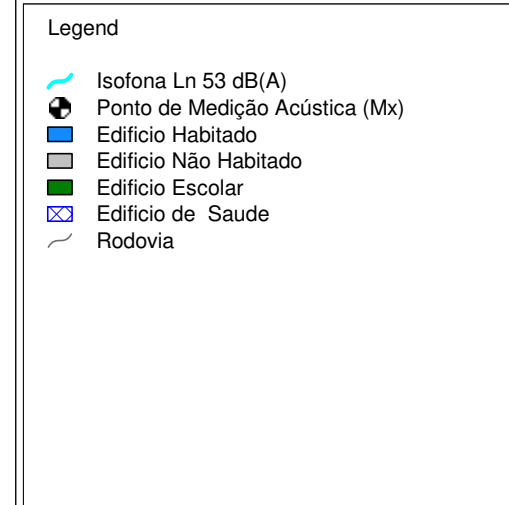
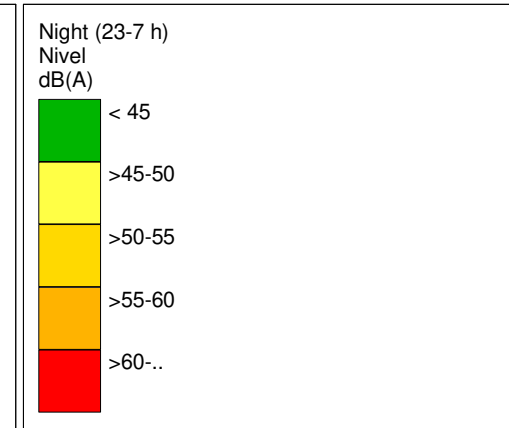
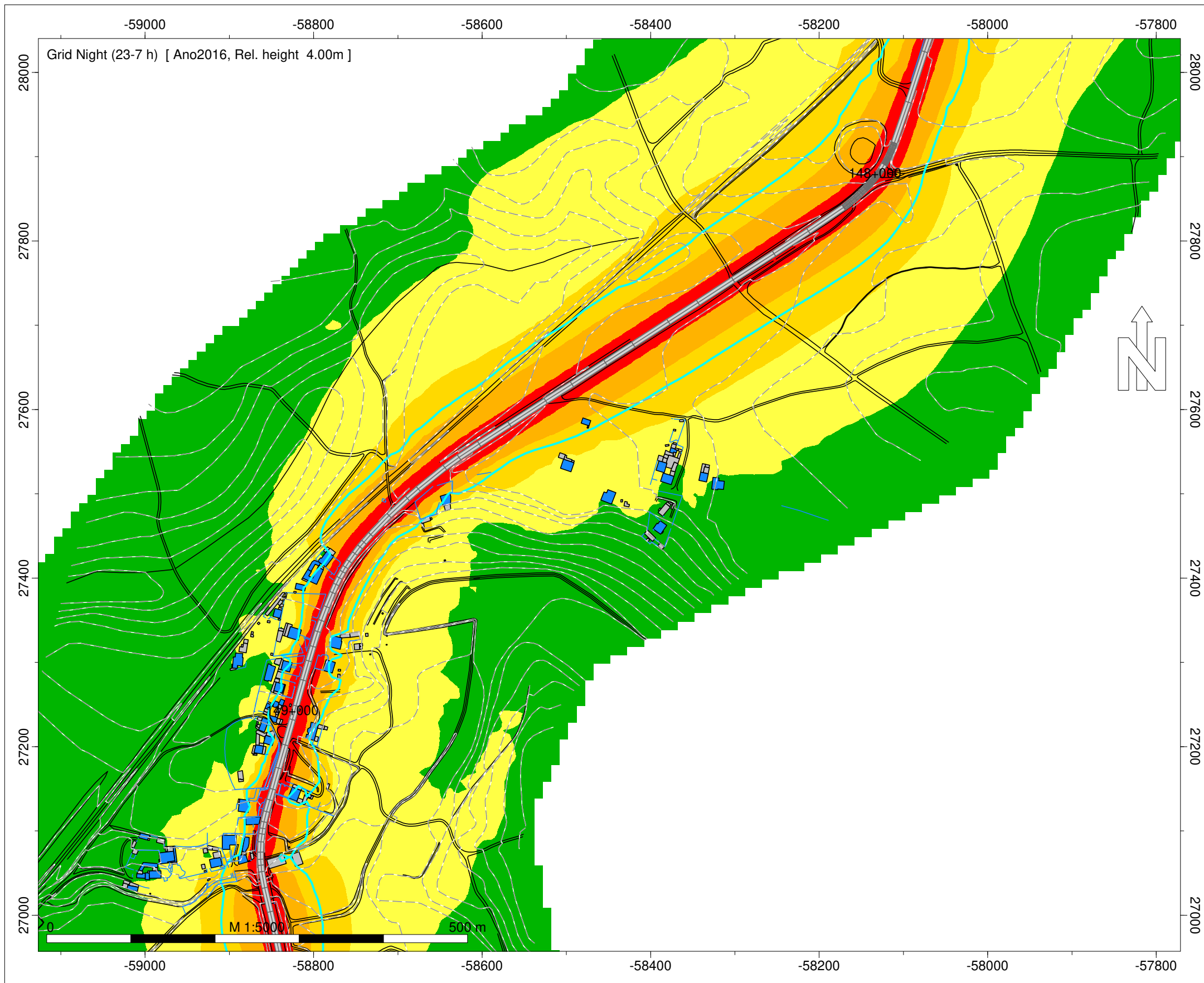


- Legend
- Isofona Ln 53 dB(A)
 - Ponto de Medição Acústica (Mx)
 - Edifício Habitado
 - Edifício Não Habitado
 - Edifício Escolar
 - Edifício de Saúde
 - Rodovia

Infraestruturas de Portugal
EN 109 - Sampaio - Sismarias
Norma de Cálculo - XPS31-133
Indicador de Ruído : Ln (23h-07h)
Ano a que reportam os resultados:
2016
Altura de Cálculo: 4m
Malha de Cálculo: 10x10m
Nº de Reflexões: 1ª Ordem
Escala: 1/5.000
Fig. nº50B
Dezembro 2018

Entidade Produtora: SLG - Sociedade Lusa de Geoengenharia, Lda
Entidade Proprietária : Infraestruturas de Portugal, S.A.
Data: 02/2018

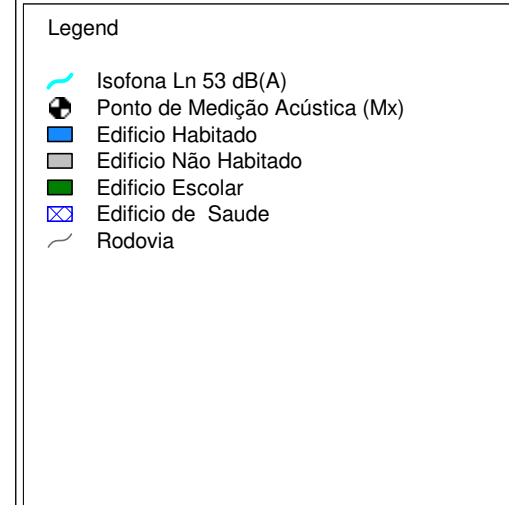
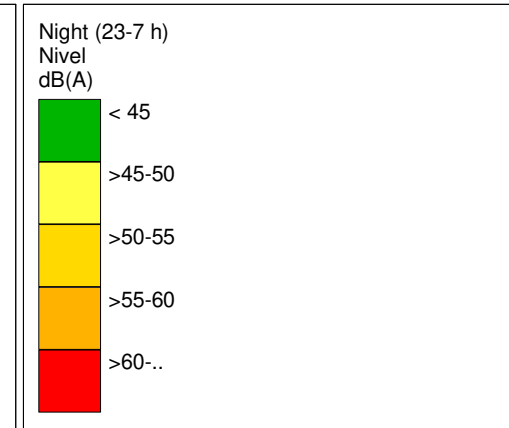
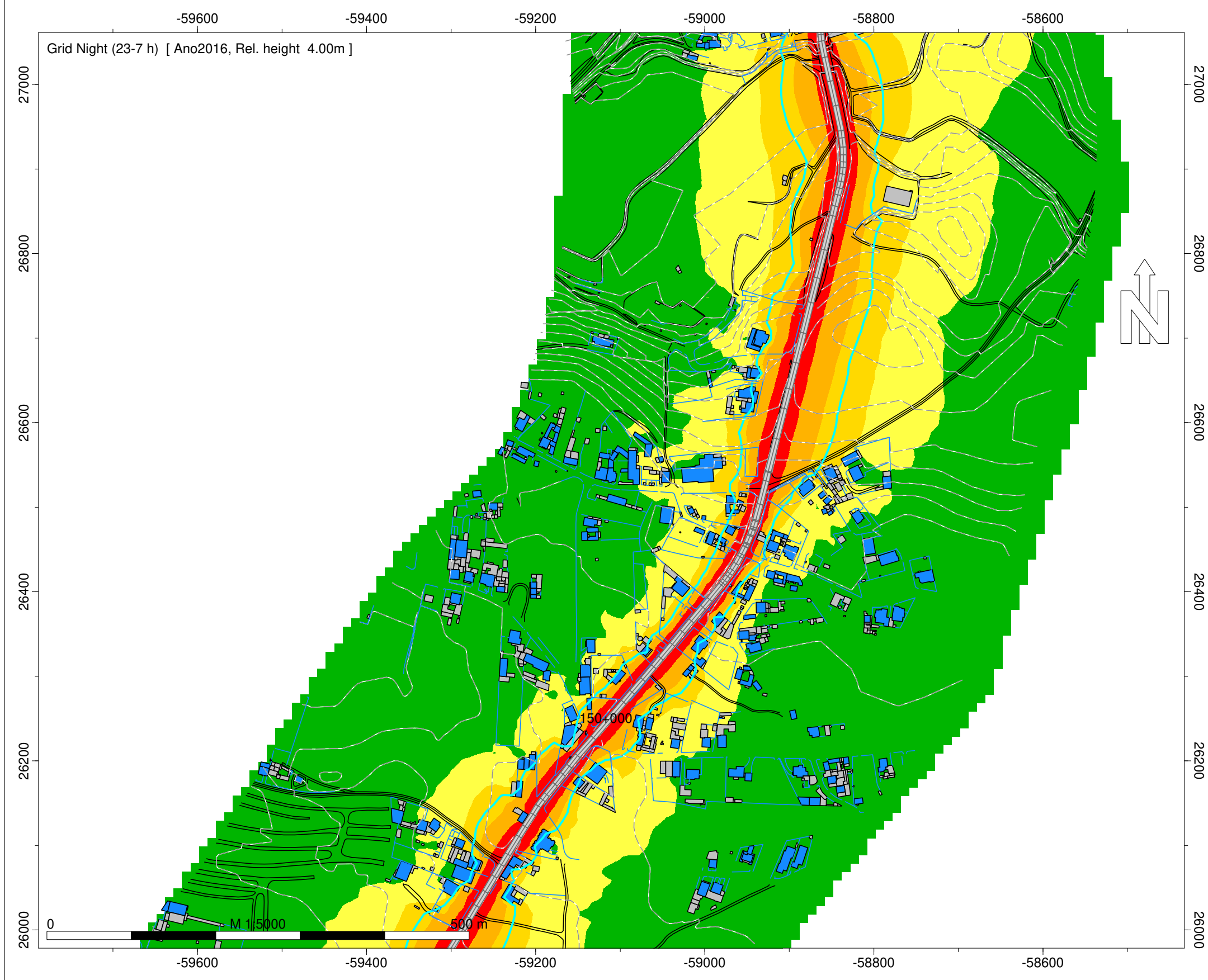
INFRAESTRUTURAS DE PORTUGAL
Mapas Estratégicos de Ruído - Ano 2016



Infraestruturas de Portugal
EN 109 - Sampaio - Sismarias
Norma de Cálculo - XPS31-133
Indicador de Ruído : Ln (23h-07h)
Ano a que reportam os resultados:
2016
Altura de Cálculo: 4m
Malha de Cálculo: 10x10m
Nº de Reflexões: 1ª Ordem
Escala: 1/5.000
Fig. nº51B
Dezembro 2018

Entidade Produtora: SLG - Sociedade Lusa de Geoengenharia, Lda
Entidade Proprietária : Infraestruturas de Portugal, S.A.
Data: 02/2018

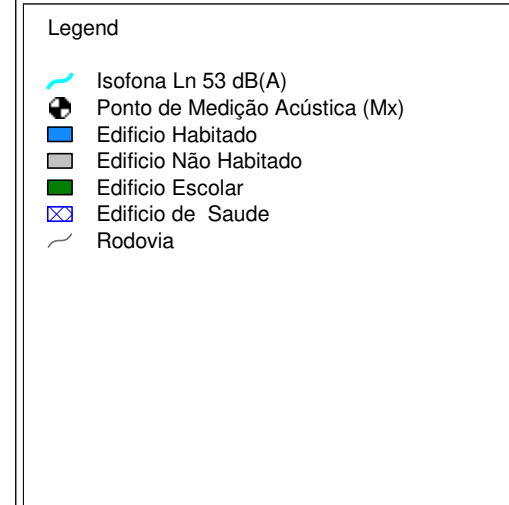
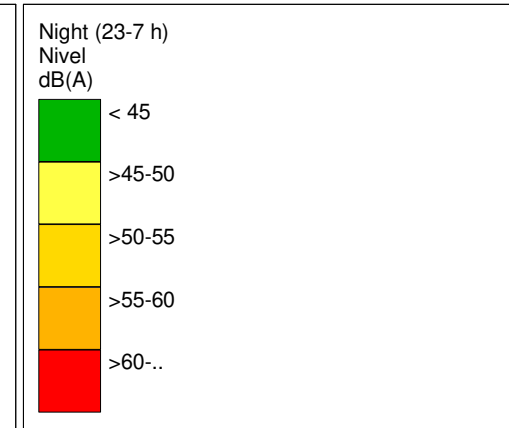
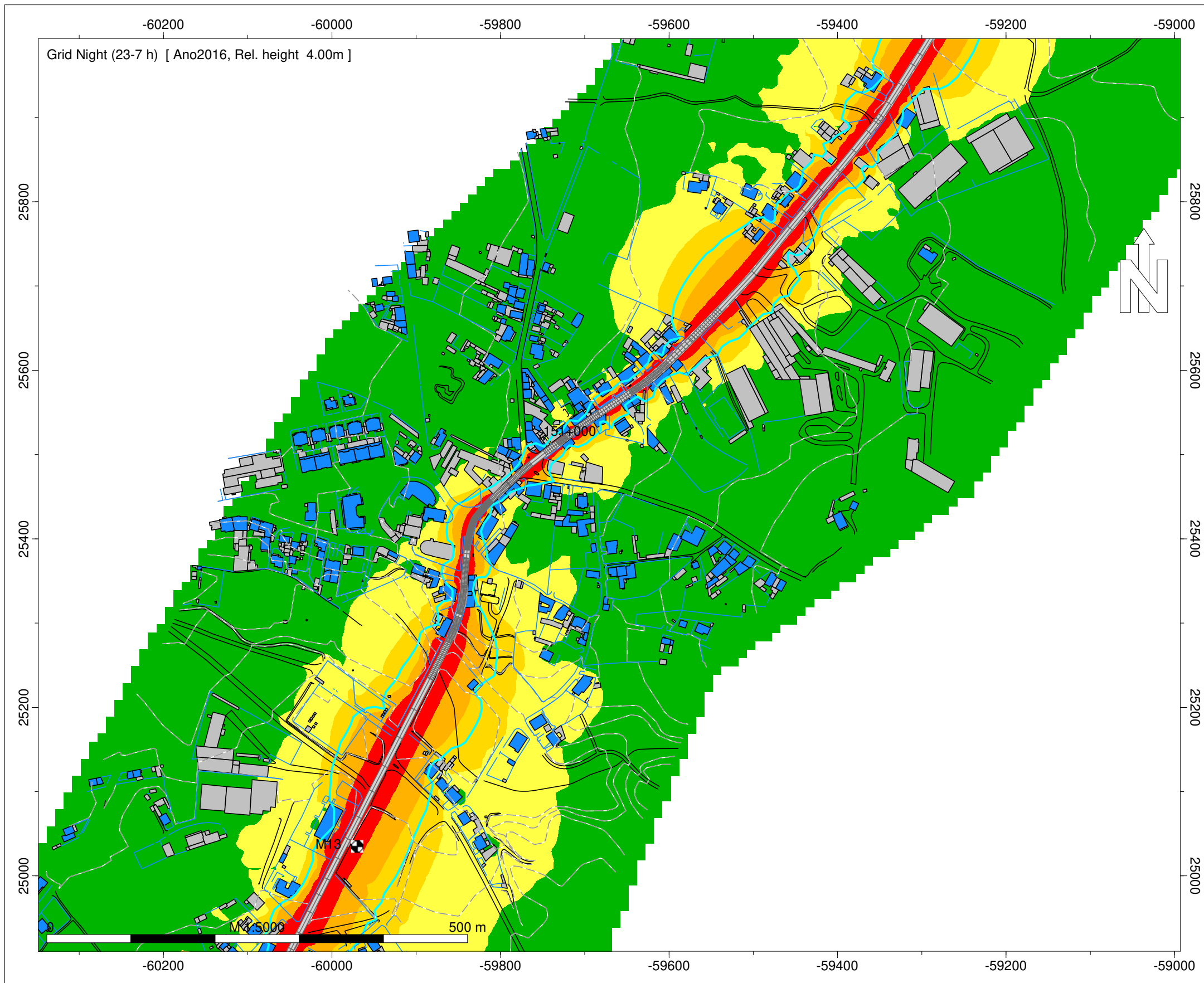
INFRAESTRUTURAS DE PORTUGAL
Mapas Estratégicos de Ruído - Ano 2016



Infraestruturas de Portugal
EN 109 - Sampaio - Sismarias
Norma de Cálculo - XPS31-133
Indicador de Ruído : Ln (23h-07h)
Ano a que reportam os resultados:
2016
Altura de Cálculo: 4m
Malha de Cálculo: 10x10m
Nº de Reflexões: 1ª Ordem
Escala: 1/5.000
Fig. nº52B
Dezembro 2018

Entidade Produtora: SLG - Sociedade Lusa de Geoengenharia, Lda
Entidade Proprietária : Infraestruturas de Portugal, S.A.
Data: 02/2018

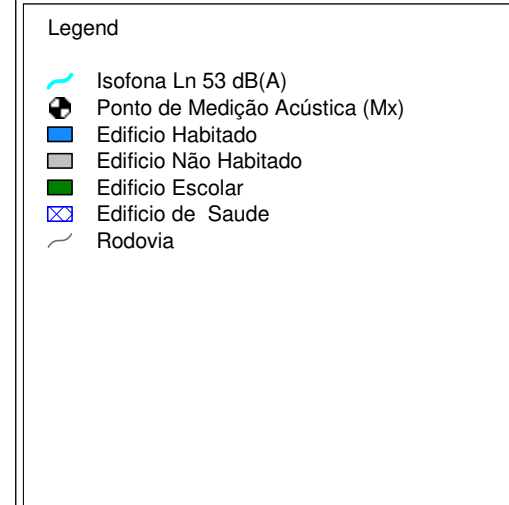
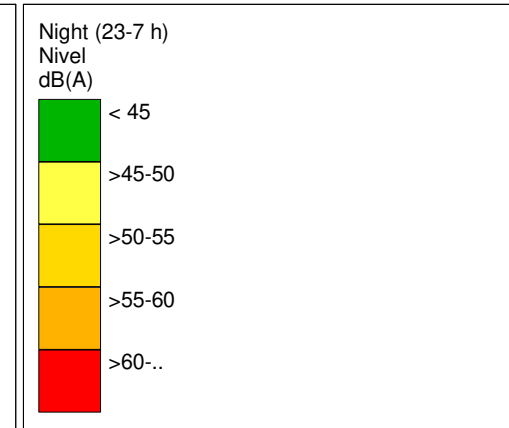
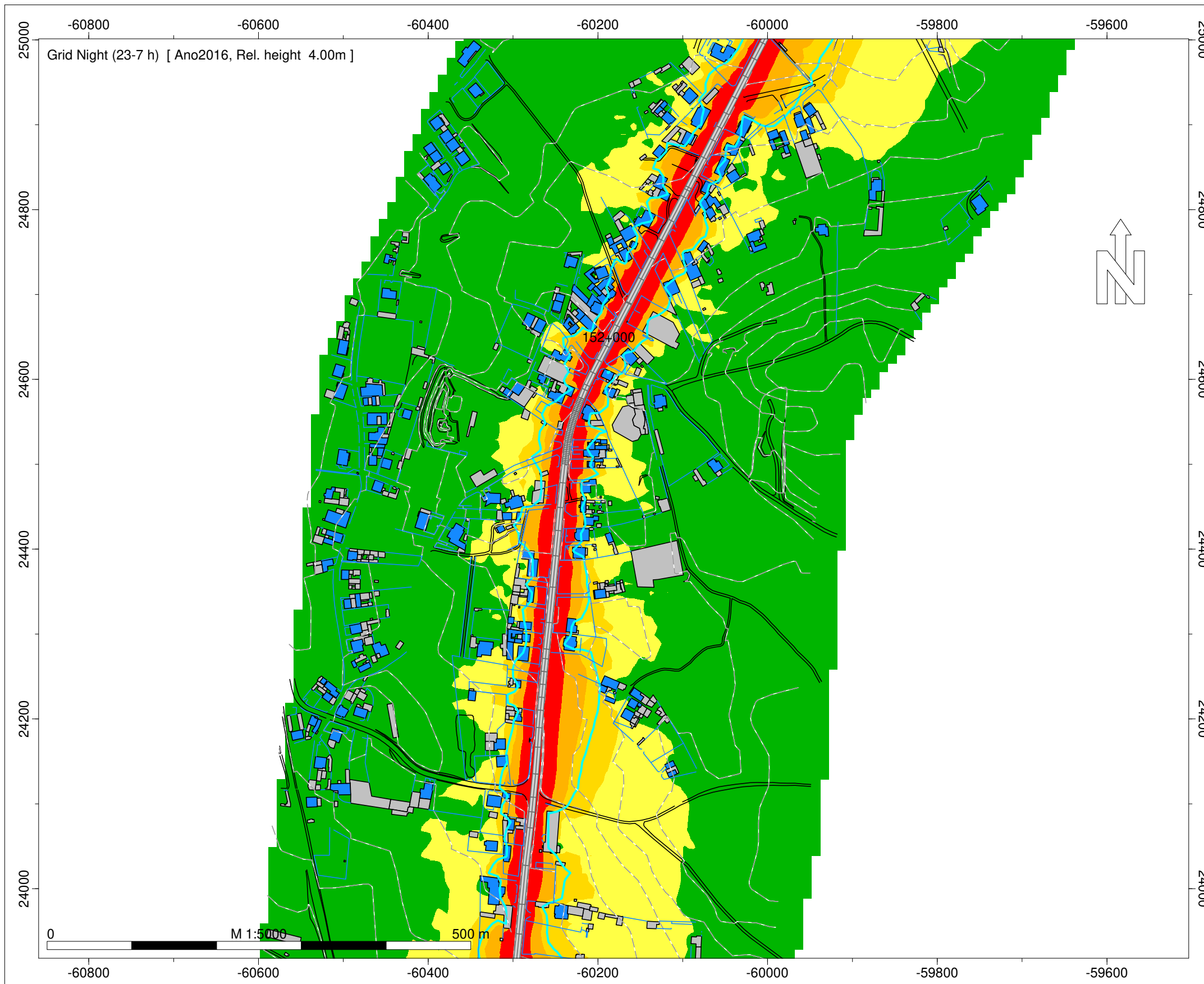
INFRAESTRUTURAS DE PORTUGAL
Mapas Estratégicos de Ruído - Ano 2016



Infraestruturas de Portugal
EN 109 - Sampaio - Sismarias
Norma de Cálculo - XPS31-133
Indicador de Ruído : Ln (23h-07h)
Ano a que reportam os resultados:
2016
Altura de Cálculo: 4m
Malha de Cálculo: 10x10m
Nº de Reflexões: 1ª Ordem
Escala: 1/5.000
Fig. nº53B
Dezembro 2018

Entidade Produtora: SLG - Sociedade Lusa de Geoengenharia, Lda
Entidade Proprietária : Infraestruturas de Portugal, S.A.
Data: 02/2018

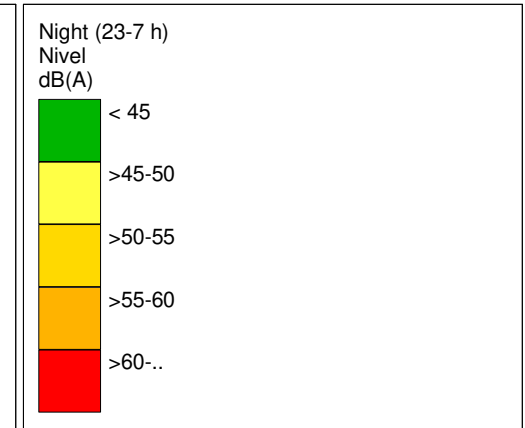
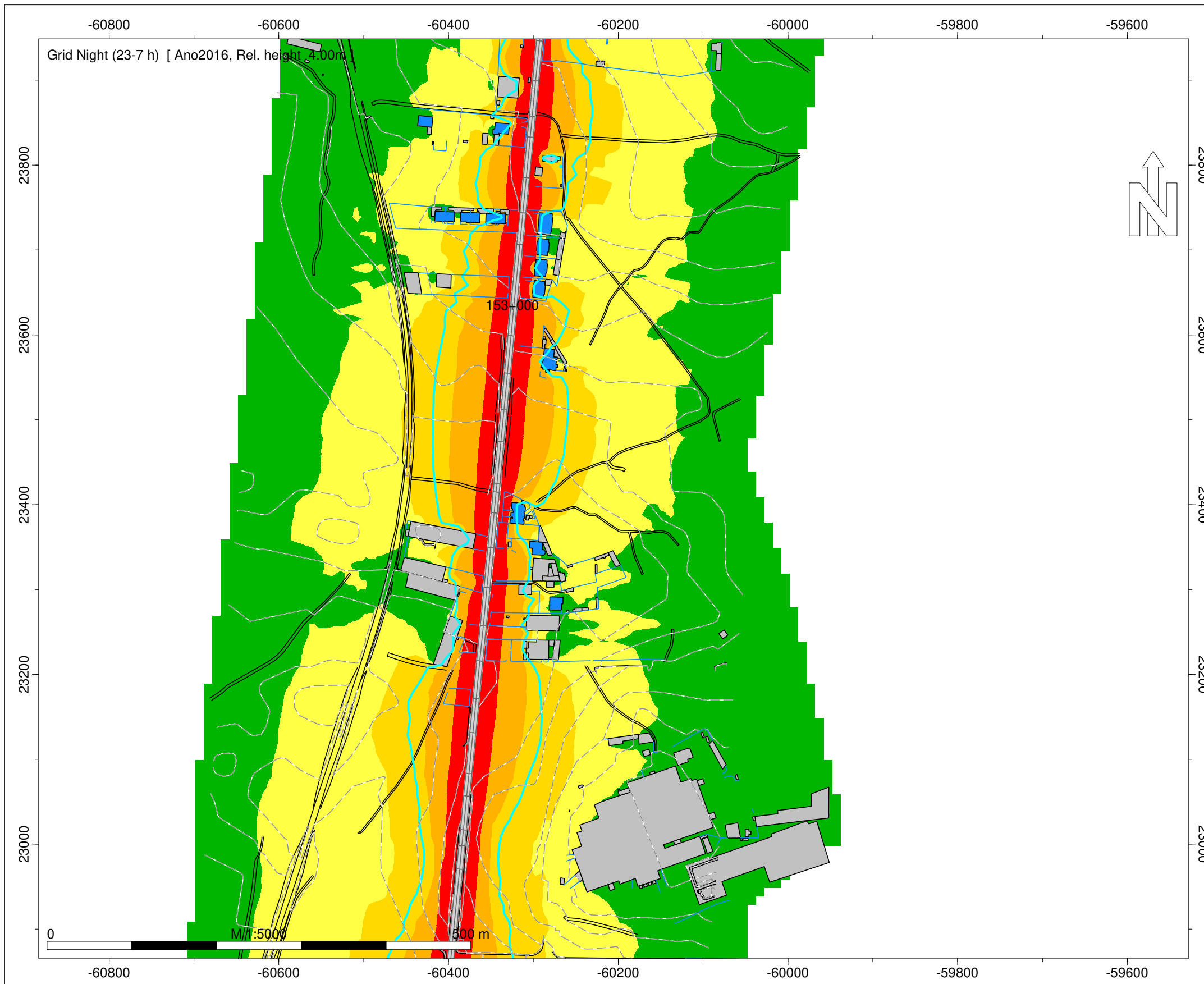
INFRAESTRUTURAS DE PORTUGAL
Mapas Estratégicos de Ruído - Ano 2016



Infraestruturas de Portugal
 EN 109 - Sampaio - Sismarias
 Norma de Cálculo - XPS31-133
 Indicador de Ruído : Ln (23h-07h)
 Ano a que reportam os resultados:
 2016
 Altura de Cálculo: 4m
 Malha de Cálculo: 10x10m
 Nº de Reflexões: 1ª Ordem
 Escala: 1/5.000
 Fig. nº54B
 Dezembro 2018

Entidade Produtora: SLG - Sociedade Lusa de Geoengenharia, Lda
 Entidade Proprietária : Infraestruturas de Portugal, S.A.
 Data: 02/2018

INFRAESTRUTURAS DE PORTUGAL
Mapas Estratégicos de Ruído - Ano 2016



- Legend
- Isofona Ln 53 dB(A)
 - Ponto de Medição Acústica (Mx)
 - Edifício Habitado
 - Edifício Não Habitado
 - Edifício Escolar
 - Edifício de Saúde
 - Rodovia

Infraestruturas de Portugal

EN 109 - Sampaio - Sismarias

Norma de Cálculo - XPS31-133
Indicador de Ruído : Ln (23h-07h)

Ano a que reportam os resultados:
2016

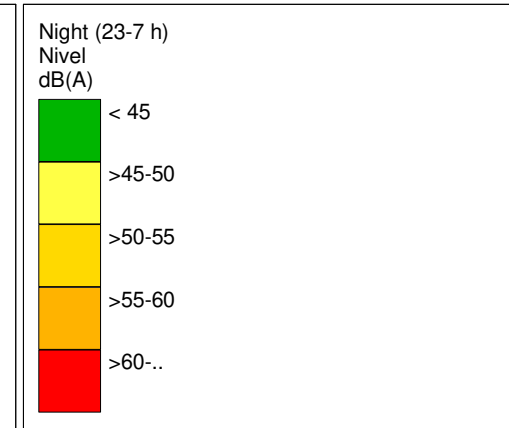
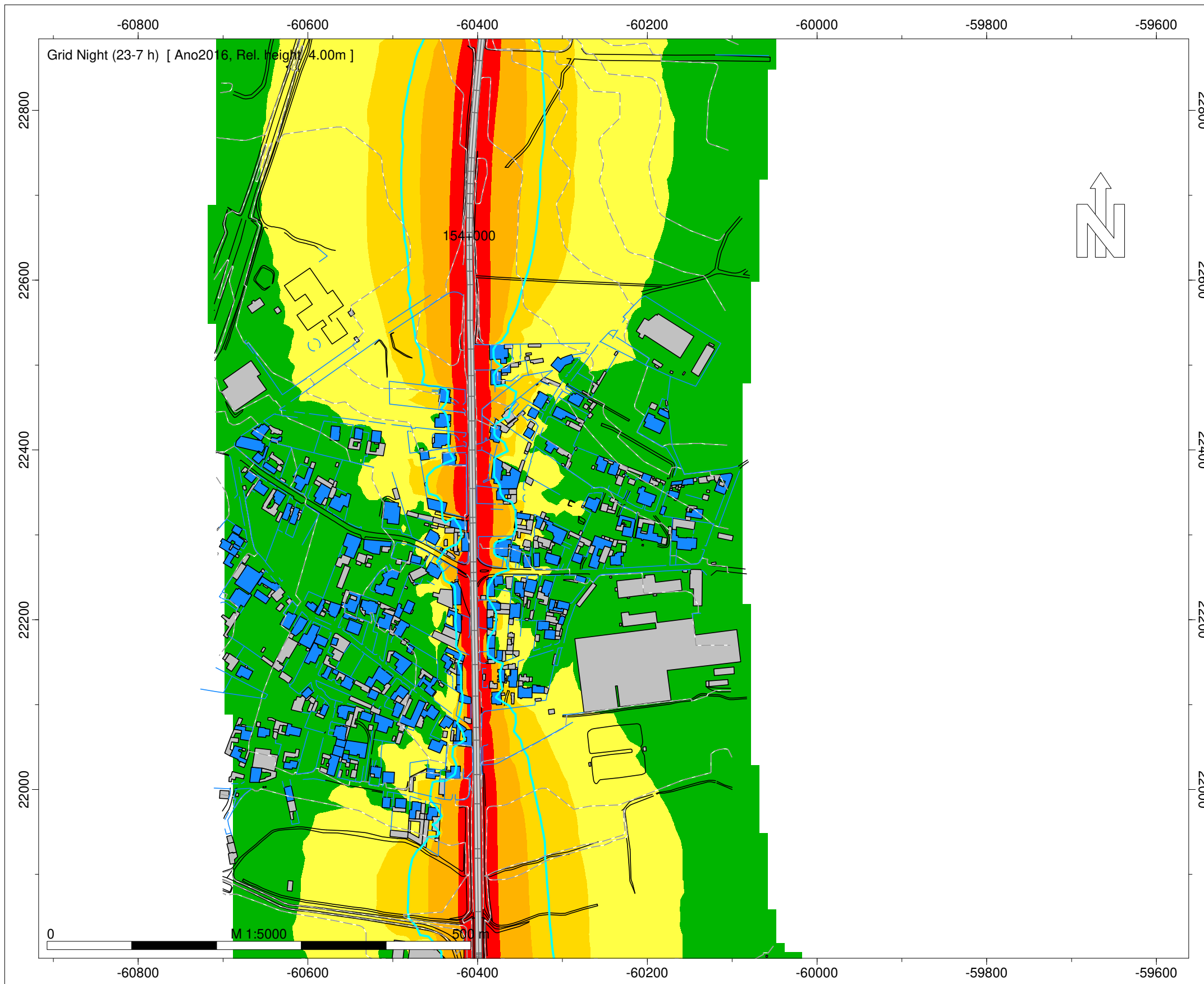
Altura de Cálculo: 4m

Malha de Cálculo: 10x10m
Nº de Reflexões: 1ª Ordem
Escala: 1/5.000

Fig. nº55B
Dezembro 2018

Entidade Produtora: SLG - Sociedade Lusa de Geoengenharia, Lda
Entidade Proprietária : Infraestruturas de Portugal, S.A.
Data: 02/2018

INFRAESTRUTURAS DE PORTUGAL
Mapas Estratégicos de Ruído - Ano 2016

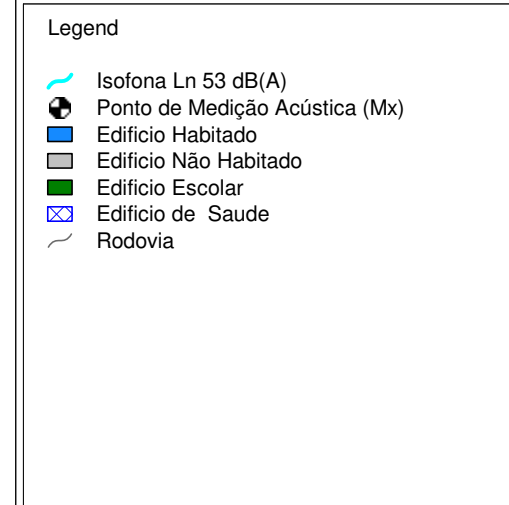
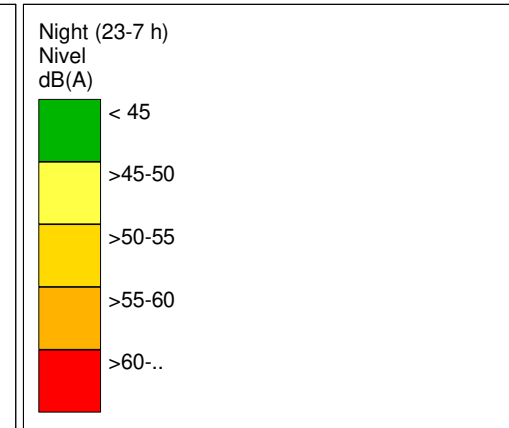
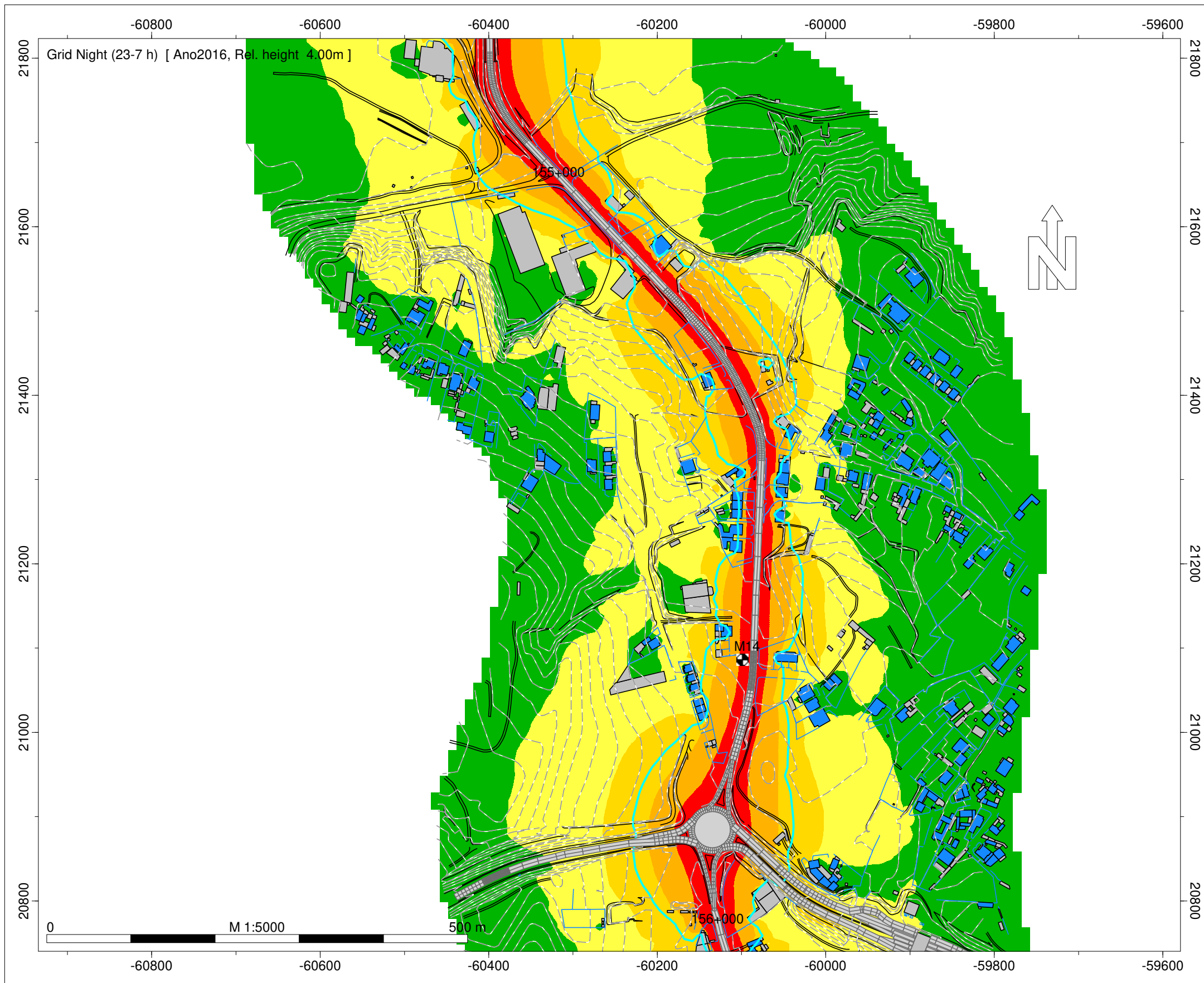


- Legend
- Isofona Ln 53 dB(A)
 - Ponto de Medição Acústica (Mx)
 - Edifício Habitado
 - Edifício Não Habitado
 - Edifício Escolar
 - Edifício de Saúde
 - Rodovia

Infraestruturas de Portugal
EN 109 - Sampaio - Sismarias
Norma de Cálculo - XPS31-133
Indicador de Ruído : Ln (23h-07h)
Ano a que reportam os resultados:
2016
Altura de Cálculo: 4m
Malha de Cálculo: 10x10m
Nº de Reflexões: 1ª Ordem
Escala: 1/5.000
Fig. nº56B
Dezembro 2018

Entidade Produtora: SLG - Sociedade Lusa de Geoengenharia, Lda
Entidade Proprietária : Infraestruturas de Portugal, S.A.
Data: 02/2018

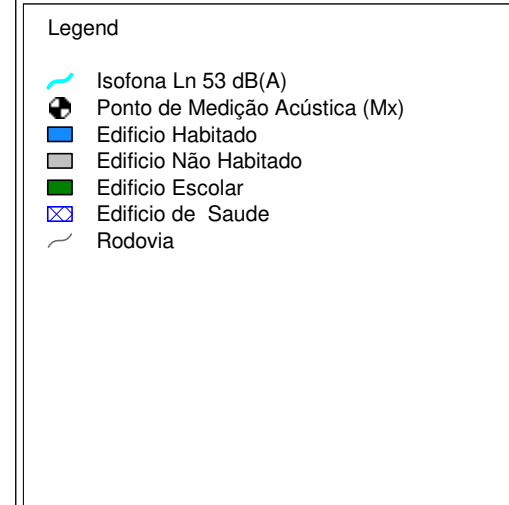
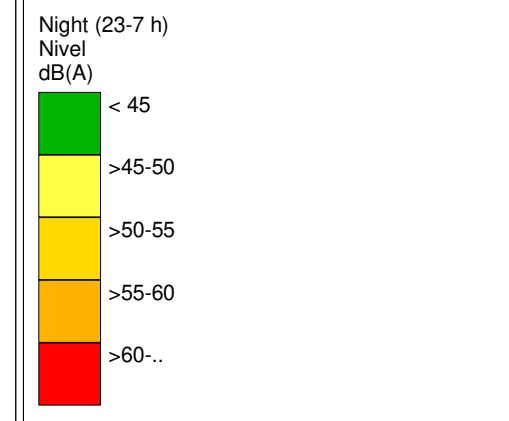
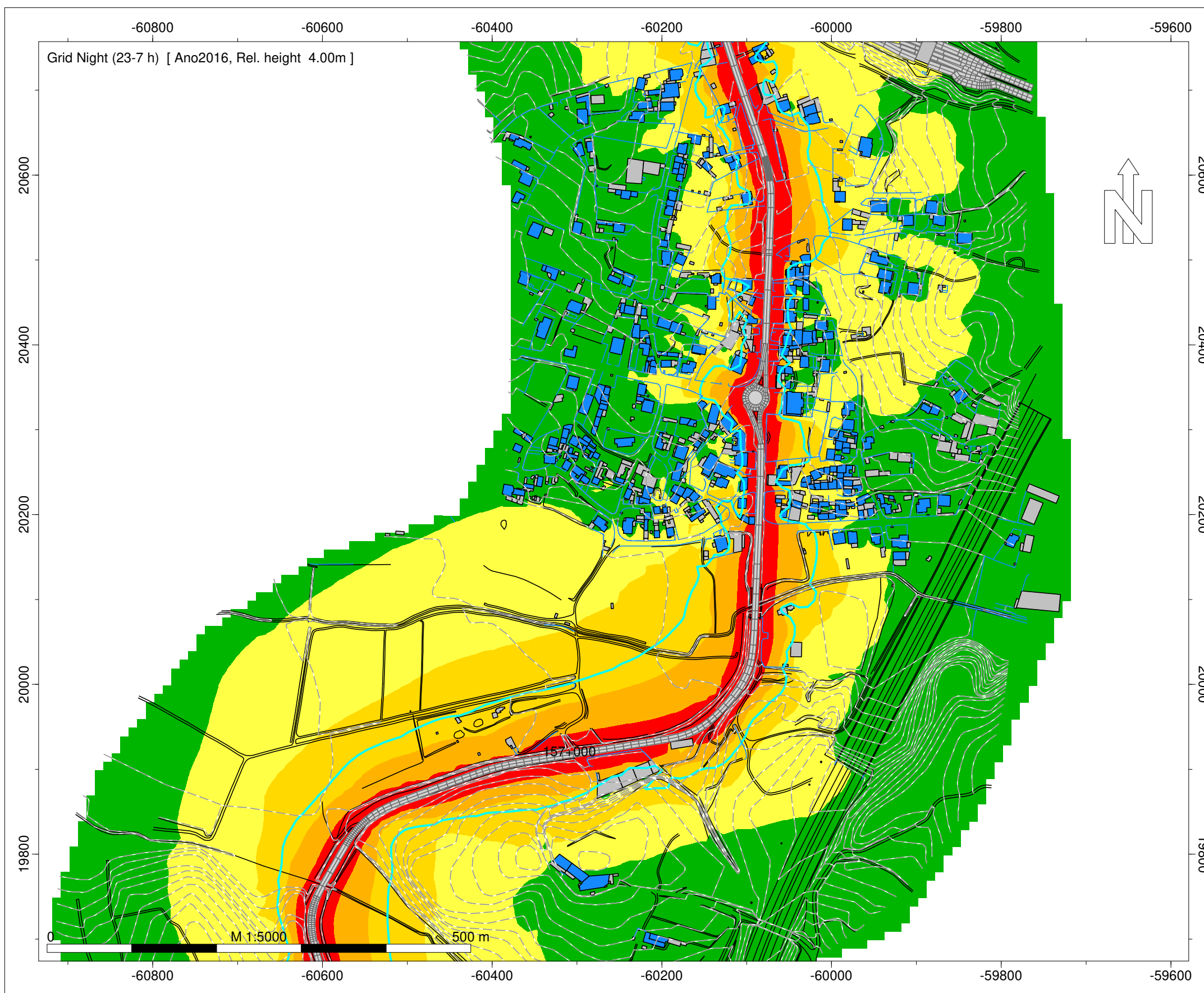
INFRAESTRUTURAS DE PORTUGAL
Mapas Estratégicos de Ruído - Ano 2016



Infraestruturas de Portugal
EN 109 - Sampaio - Sismarias
Norma de Cálculo - XPS31-133
Indicador de Ruído : Ln (23h-07h)
Ano a que reportam os resultados:
2016
Altura de Cálculo: 4m
Malha de Cálculo: 10x10m
Nº de Reflexões: 1ª Ordem
Escala: 1/5.000
Fig. nº57B
Dezembro 2018

Entidade Produtora: SLG - Sociedade Lusa de Geoengenharia, Lda
Entidade Proprietária : Infraestruturas de Portugal, S.A.
Data: 02/2018

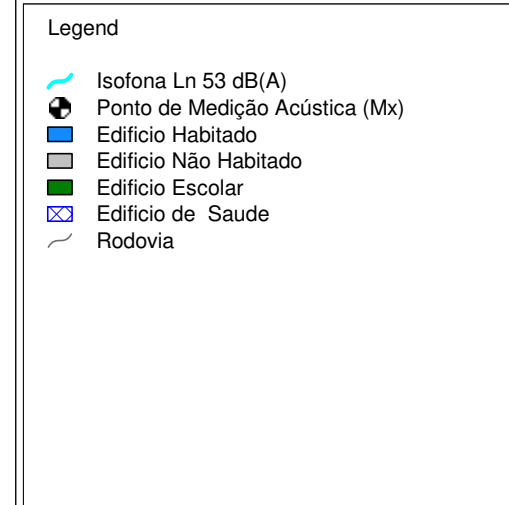
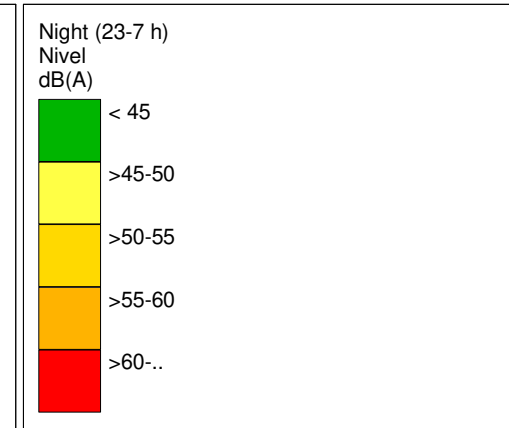
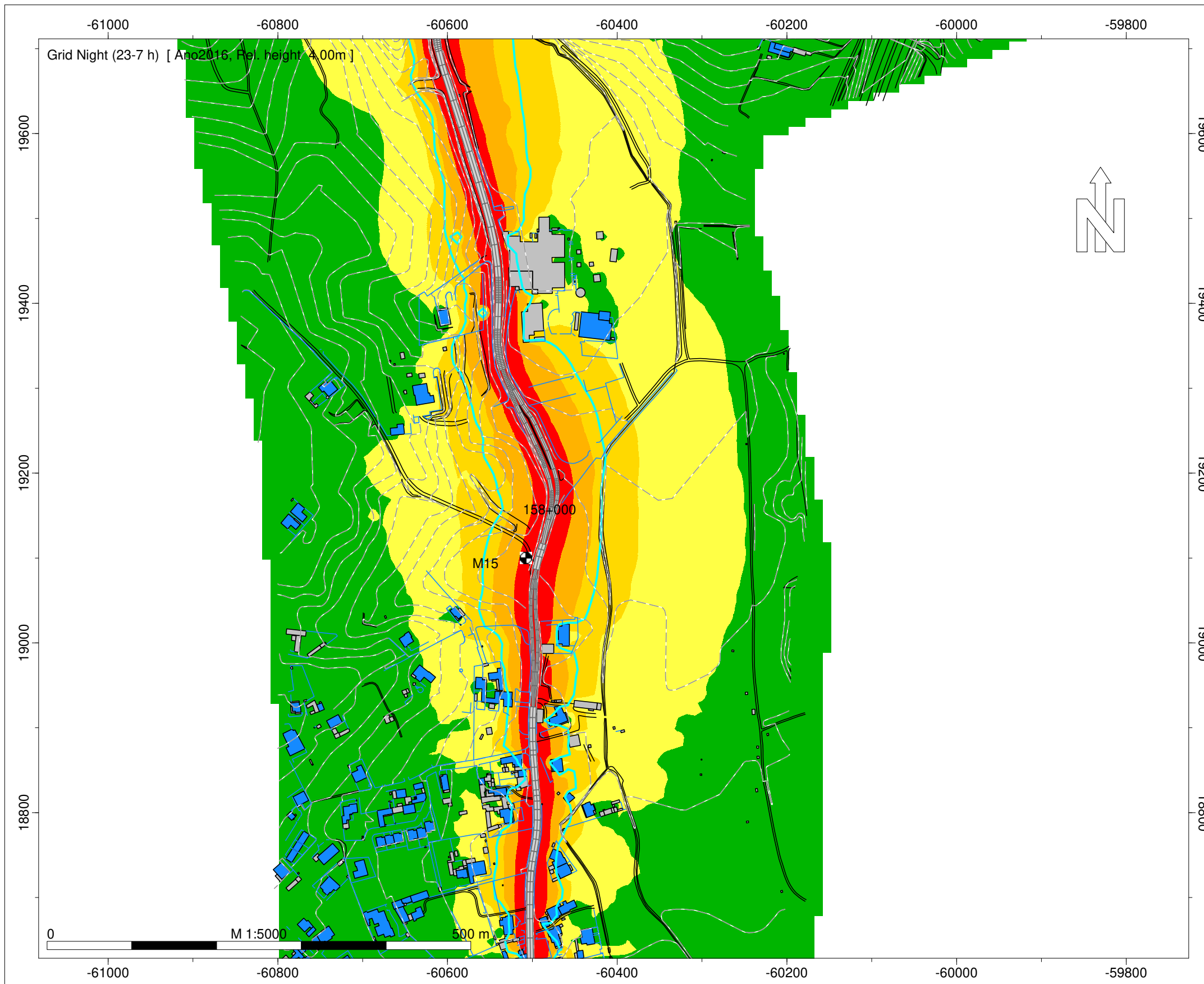
INFRAESTRUTURAS DE PORTUGAL
Mapas Estratégicos de Ruído - Ano 2016



Infraestruturas de Portugal
EN 109 - Sampaio - Sismarias
Norma de Cálculo - XPS31-133
Indicador de Ruído : Ln (23h-07h)
Ano a que reportam os resultados:
2016
Altura de Cálculo: 4m
Malha de Cálculo: 10x10m
Nº de Reflexões: 1ª Ordem
Escala: 1/5.000
Fig. nº58B
Dezembro 2018

Entidade Produtora: SLG - Sociedade Lusa de Geoengenharia, Lda
Entidade Proprietária : Infraestruturas de Portugal, S.A.
Data: 02/2018

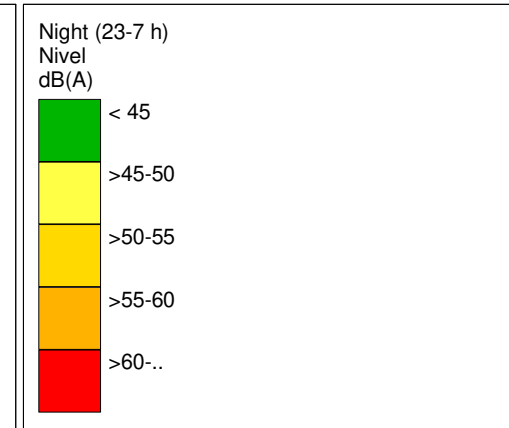
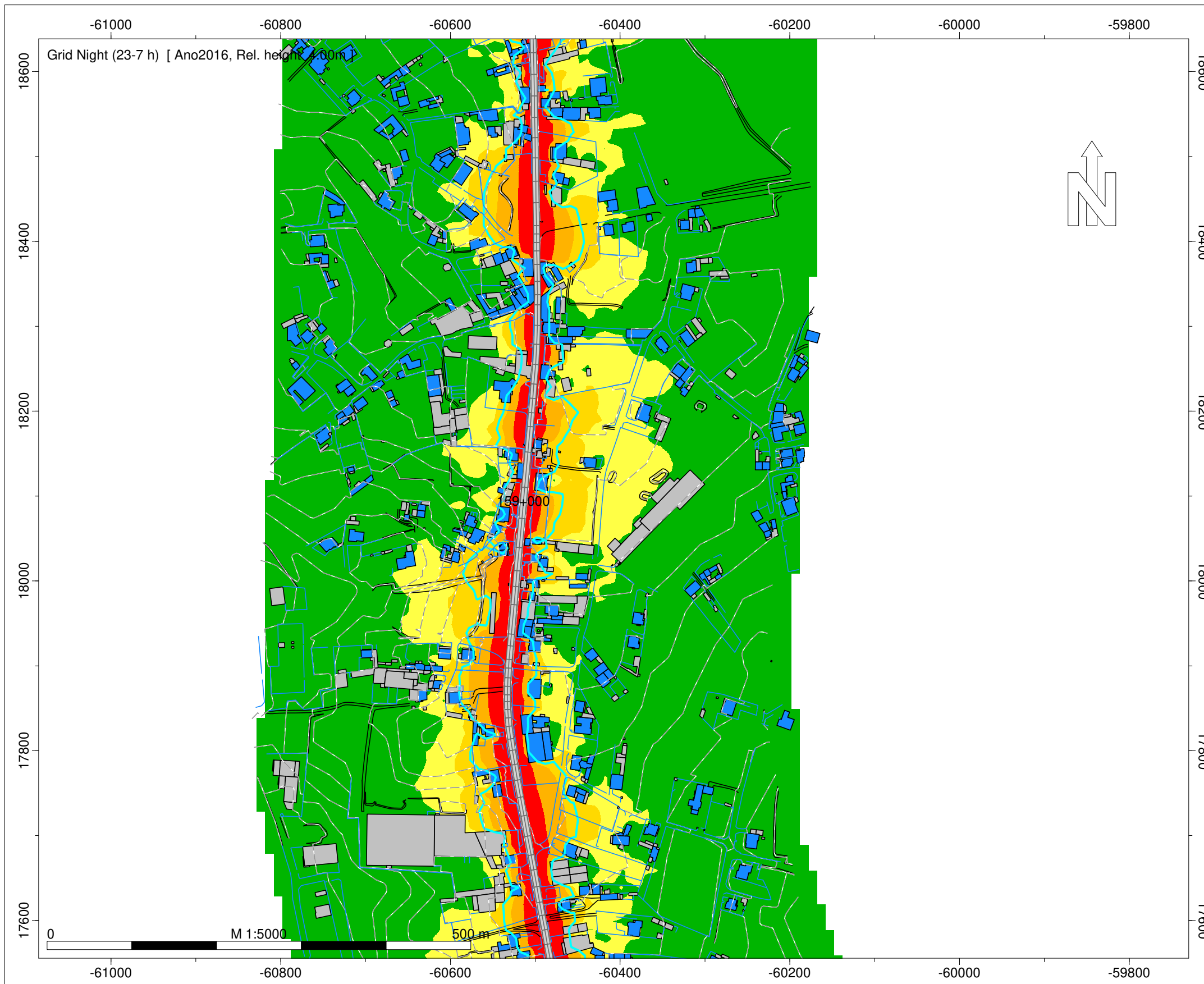
INFRAESTRUTURAS DE PORTUGAL
Mapas Estratégicos de Ruído - Ano 2016



Infraestruturas de Portugal
EN 109 - Sampaio - Sismarias
Norma de Cálculo - XPS31-133
Indicador de Ruído : Ln (23h-07h)
Ano a que reportam os resultados:
2016
Altura de Cálculo: 4m
Malha de Cálculo: 10x10m
Nº de Reflexões: 1ª Ordem
Escala: 1/5.000
Fig. nº59B
Dezembro 2018

Entidade Produtora: SLG - Sociedade Lusa de Geoengenharia, Lda
Entidade Proprietária : Infraestruturas de Portugal, S.A.
Data: 02/2018

INFRAESTRUTURAS DE PORTUGAL
Mapas Estratégicos de Ruído - Ano 2016

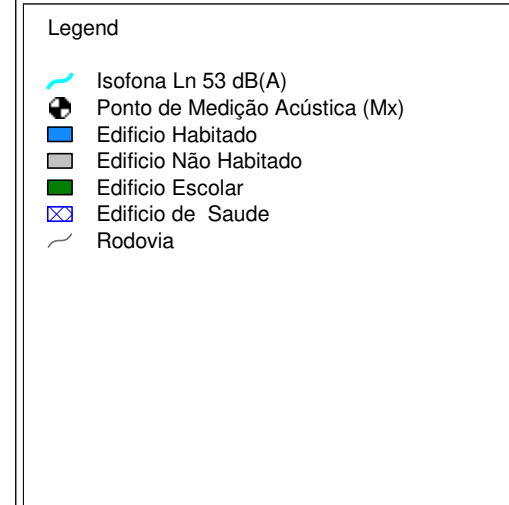
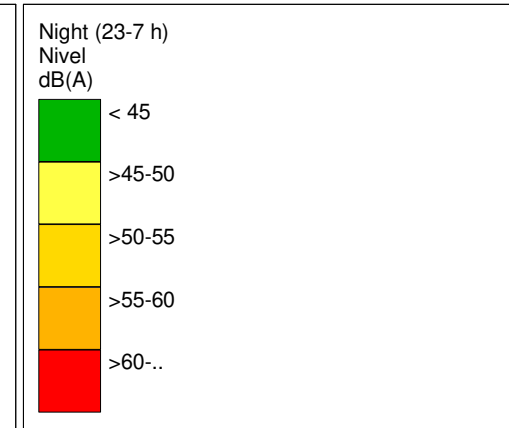
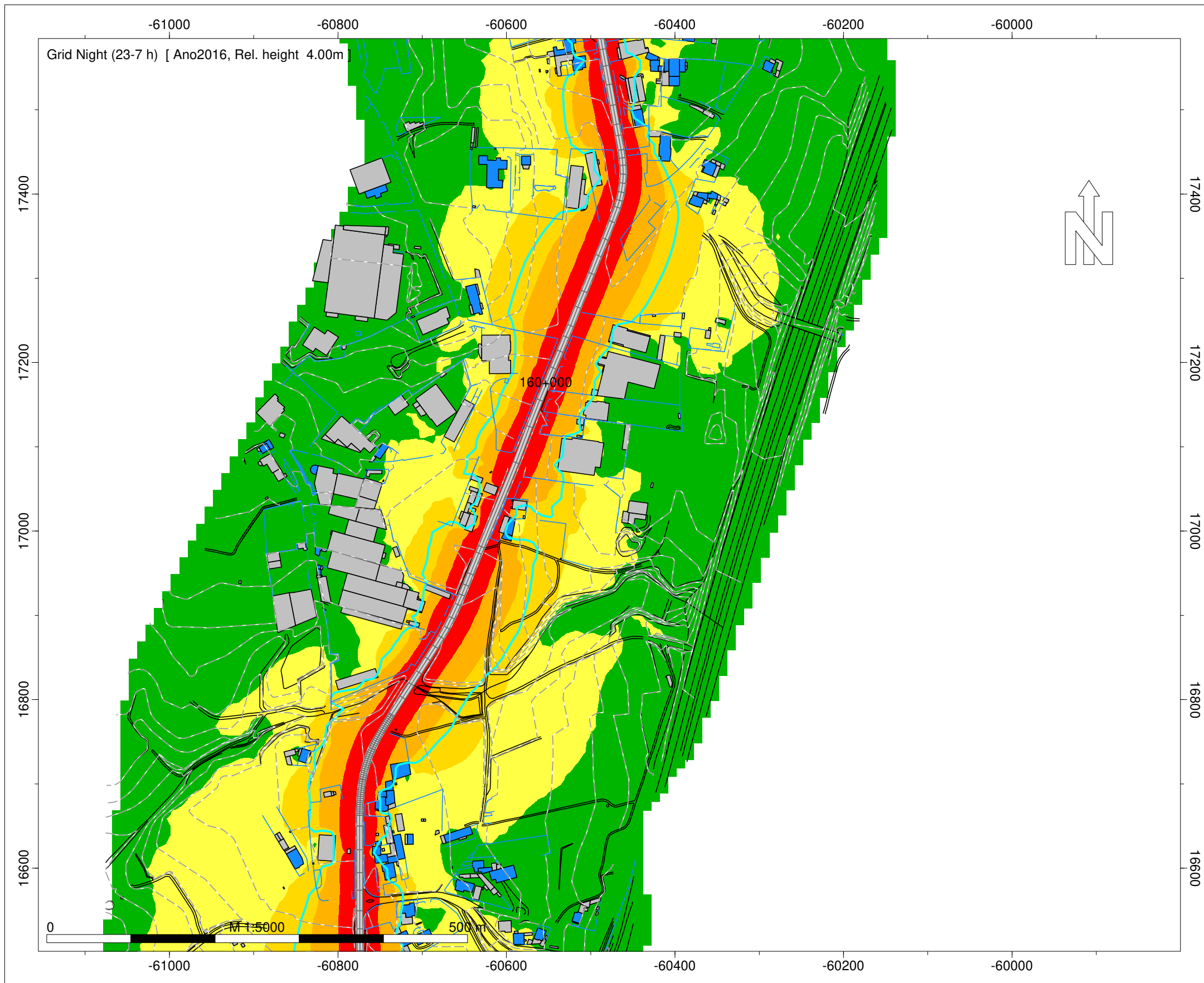


- Legend
- Isofona Ln 53 dB(A)
 - Ponto de Medição Acústica (Mx)
 - Edifício Habitado
 - Edifício Não Habitado
 - Edifício Escolar
 - Edifício de Saúde
 - Rodovia

Infraestruturas de Portugal
EN 109 - Sampaio - Sismarias
Norma de Cálculo - XPS31-133
Indicador de Ruído : Ln (23h-07h)
Ano a que reportam os resultados:
2016
Altura de Cálculo: 4m
Malha de Cálculo: 10x10m
Nº de Reflexões: 1ª Ordem
Escala: 1/5.000
Fig. nº60B
Dezembro 2018

Entidade Produtora: SLG - Sociedade Lusa de Geoengenharia, Lda
Entidade Proprietária : Infraestruturas de Portugal, S.A.
Data: 02/2018

INFRAESTRUTURAS DE PORTUGAL
Mapas Estratégicos de Ruído - Ano 2016



Infraestruturas de Portugal

EN 109 - Sampaio - Sismarias

Norma de Cálculo - XPS31-133
 Indicador de Ruído : Ln (23h-07h)

Ano a que reportam os resultados:
 2016

Altura de Cálculo: 4m

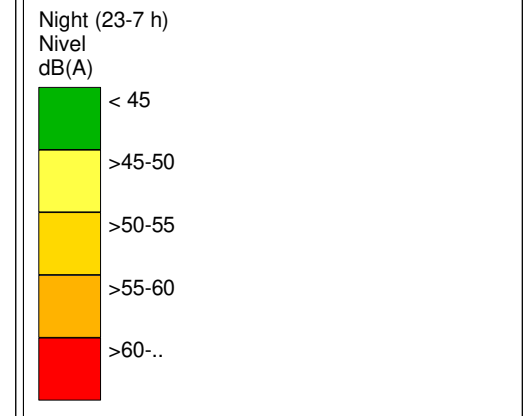
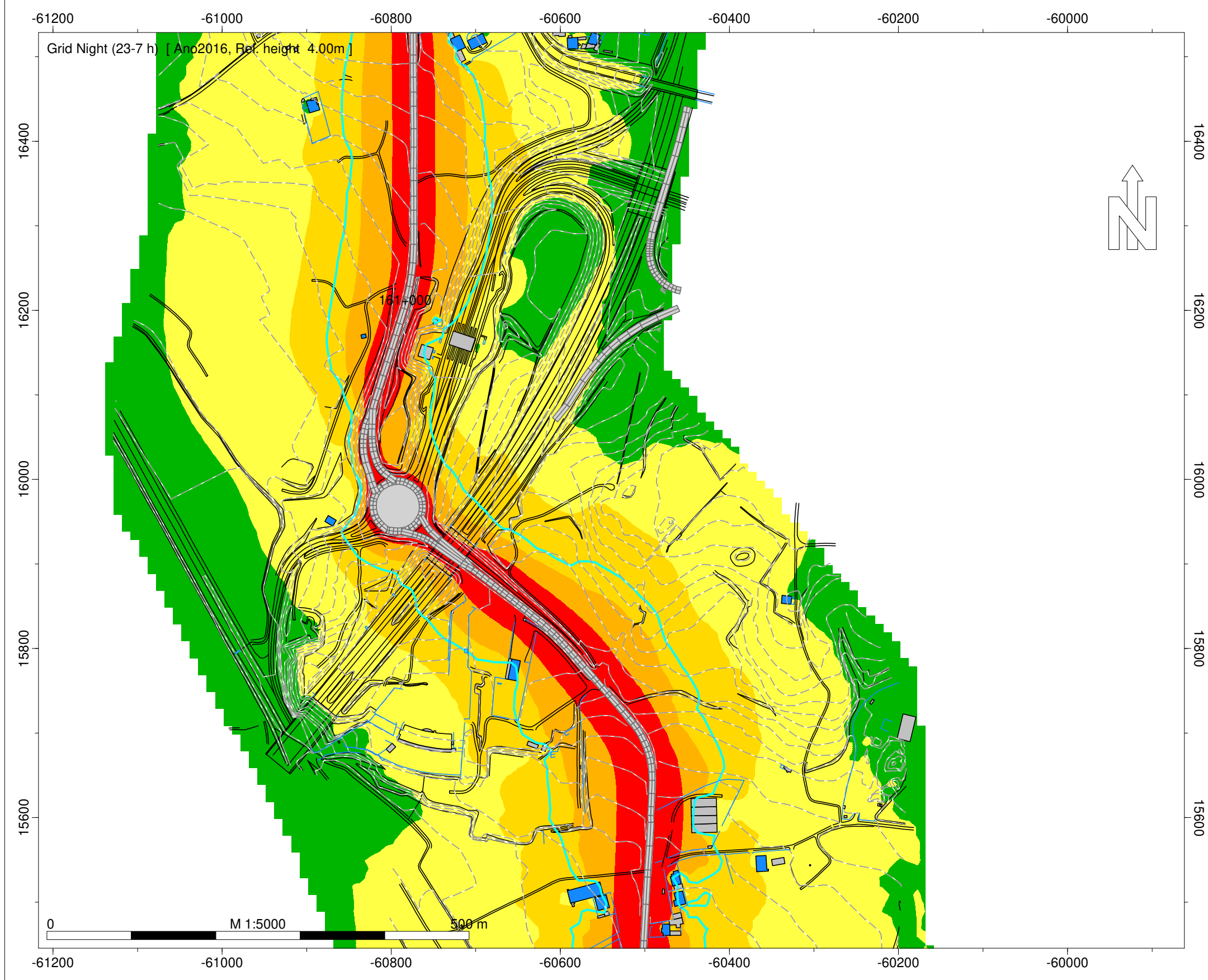
Malha de Cálculo: 10x10m
 Nº de Reflexões: 1ª Ordem
 Escala: 1/5.000

Fig. nº61B
 Dezembro 2018

Entidade Produtora: SLG - Sociedade Lusa de Geoengenharia, Lda
 Entidade Proprietária : Infraestruturas de Portugal, S.A.
 Data: 02/2018

INFRAESTRUTURAS DE PORTUGAL

Mapas Estratégicos de Ruído - Ano 2016



- Legend
- Isofona Ln 53 dB(A)
 - Ponto de Medição Acústica (Mx)
 - Edifício Habitado
 - Edifício Não Habitado
 - Edifício Escolar
 - Edifício de Saúde
 - Rodovia

Infraestruturas de Portugal

EN 109 - Sampaio - Sismarias

Norma de Cálculo - XPS31-133
Indicador de Ruído : Ln (23h-07h)

Ano a que reportam os resultados:
2016

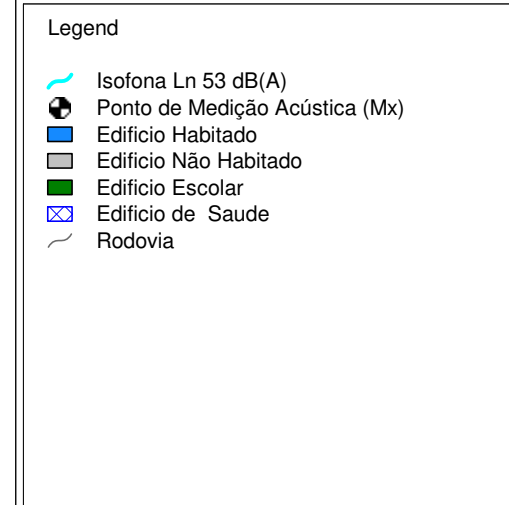
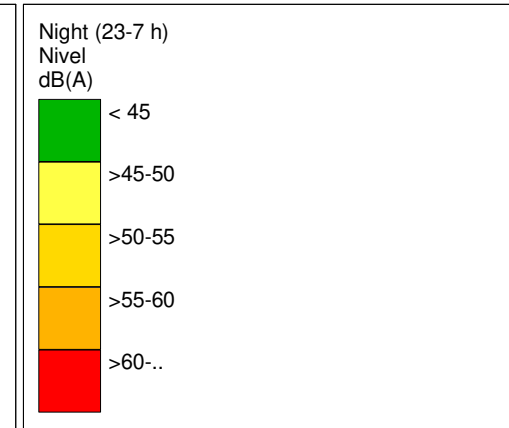
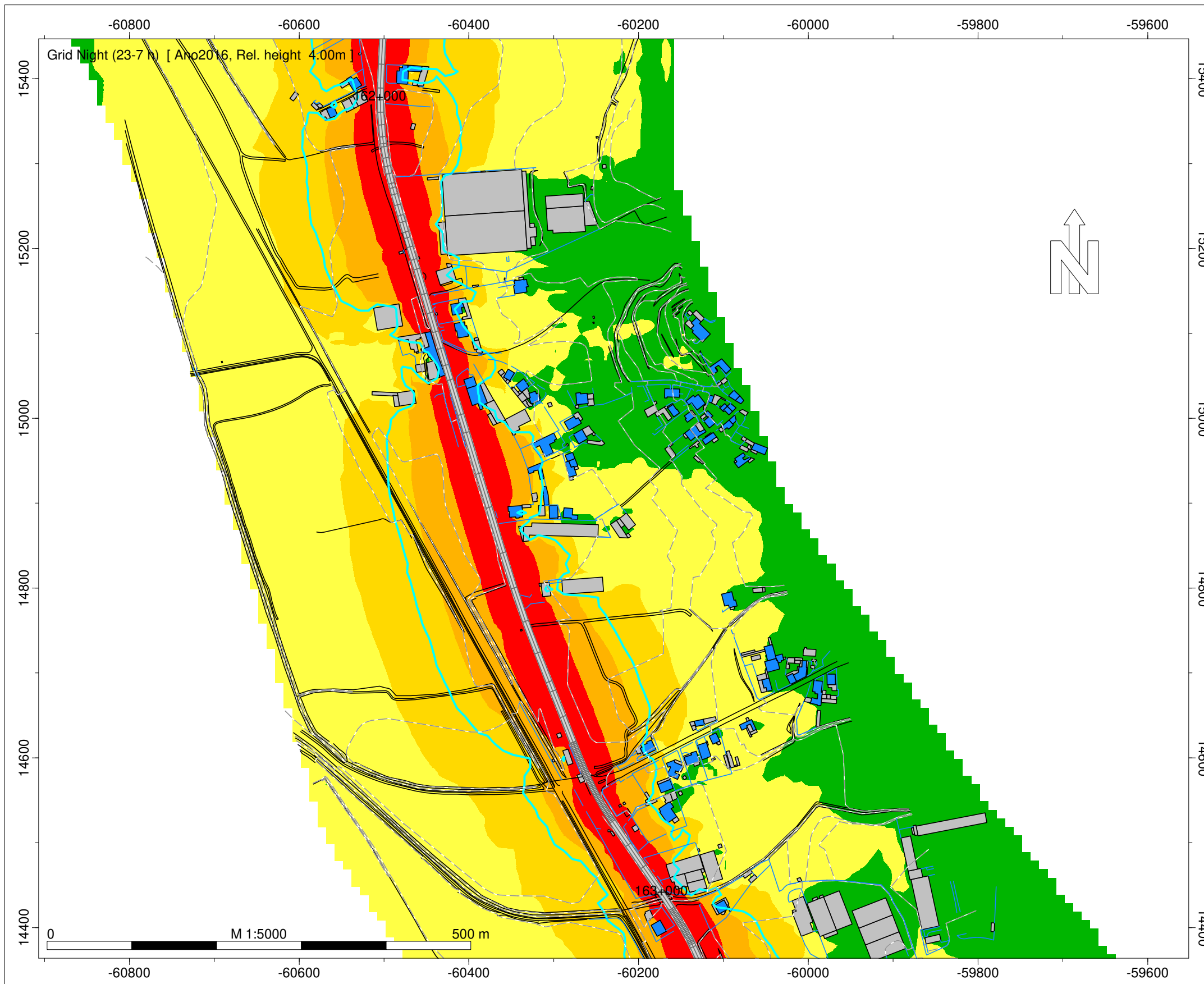
Altura de Cálculo: 4m

Malha de Cálculo: 10x10m
Nº de Reflexões: 1ª Ordem
Escala: 1/5.000

Fig. nº62B
Dezembro 2018

Entidade Produtora: SLG - Sociedade Lusa de Geoengenharia, Lda
Entidade Proprietária : Infraestruturas de Portugal, S.A.
Data: 02/2018

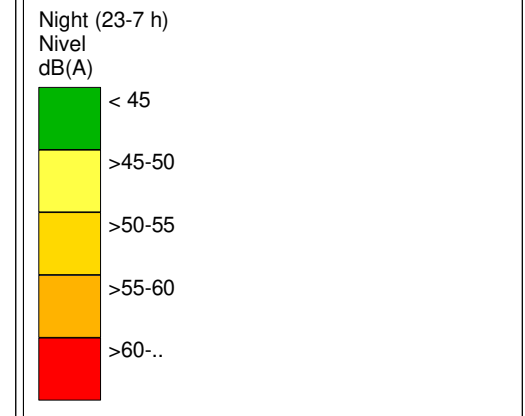
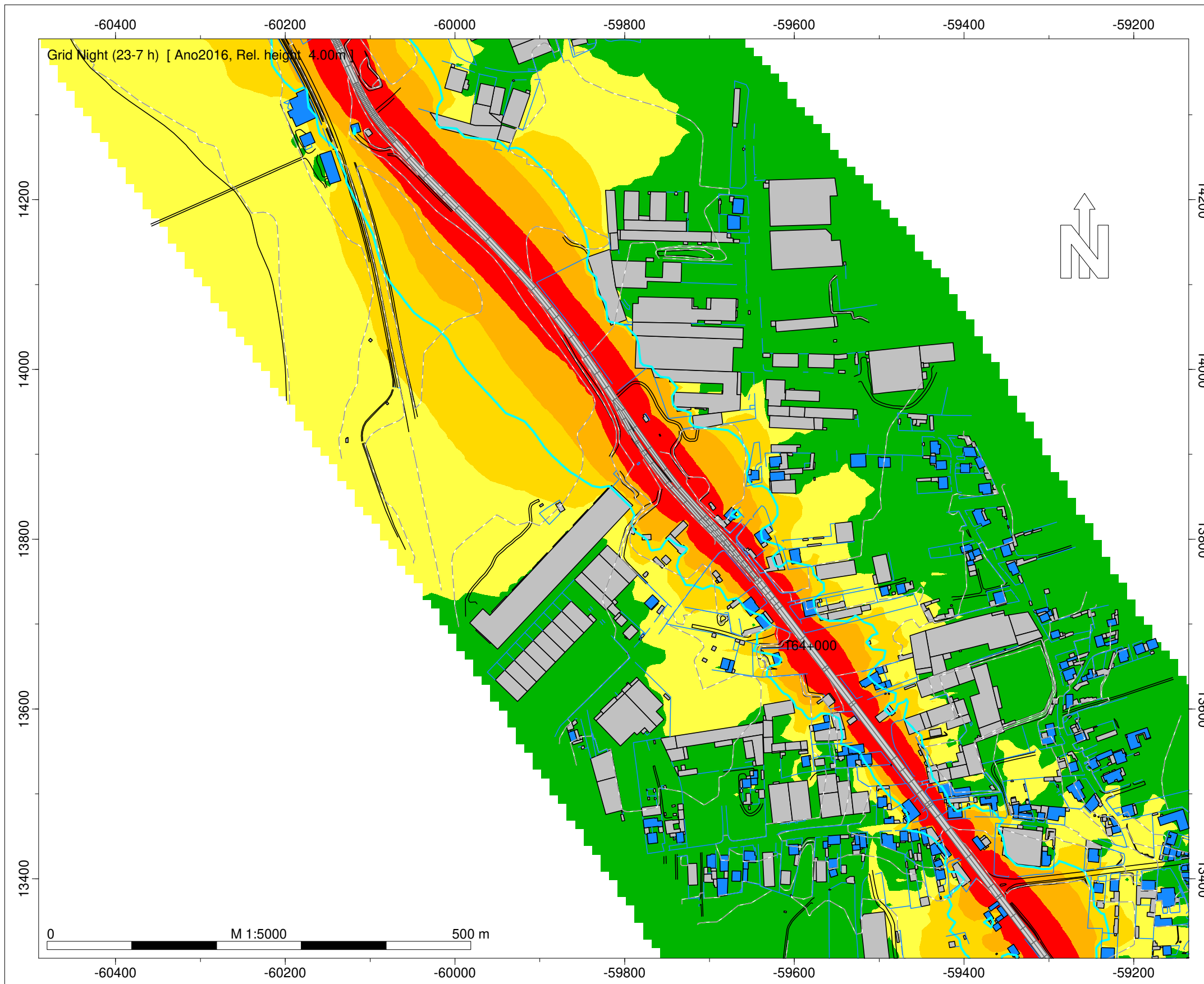
INFRAESTRUTURAS DE PORTUGAL
Mapas Estratégicos de Ruído - Ano 2016



Infraestruturas de Portugal
EN 109 - Sampaio - Sismarias
Norma de Cálculo - XPS31-133
Indicador de Ruído : Ln (23h-07h)
Ano a que reportam os resultados:
2016
Altura de Cálculo: 4m
Malha de Cálculo: 10x10m
Nº de Reflexões: 1ª Ordem
Escala: 1/5.000
Fig. nº63B
Dezembro 2018

Entidade Produtora: SLG - Sociedade Lusa de Geoengenharia, Lda
Entidade Proprietária : Infraestruturas de Portugal, S.A.
Data: 02/2018

INFRAESTRUTURAS DE PORTUGAL
Mapas Estratégicos de Ruído - Ano 2016

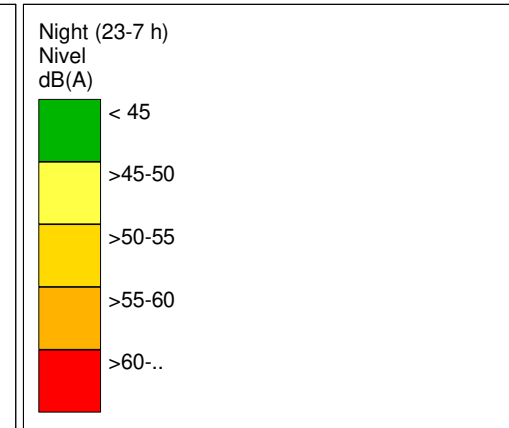
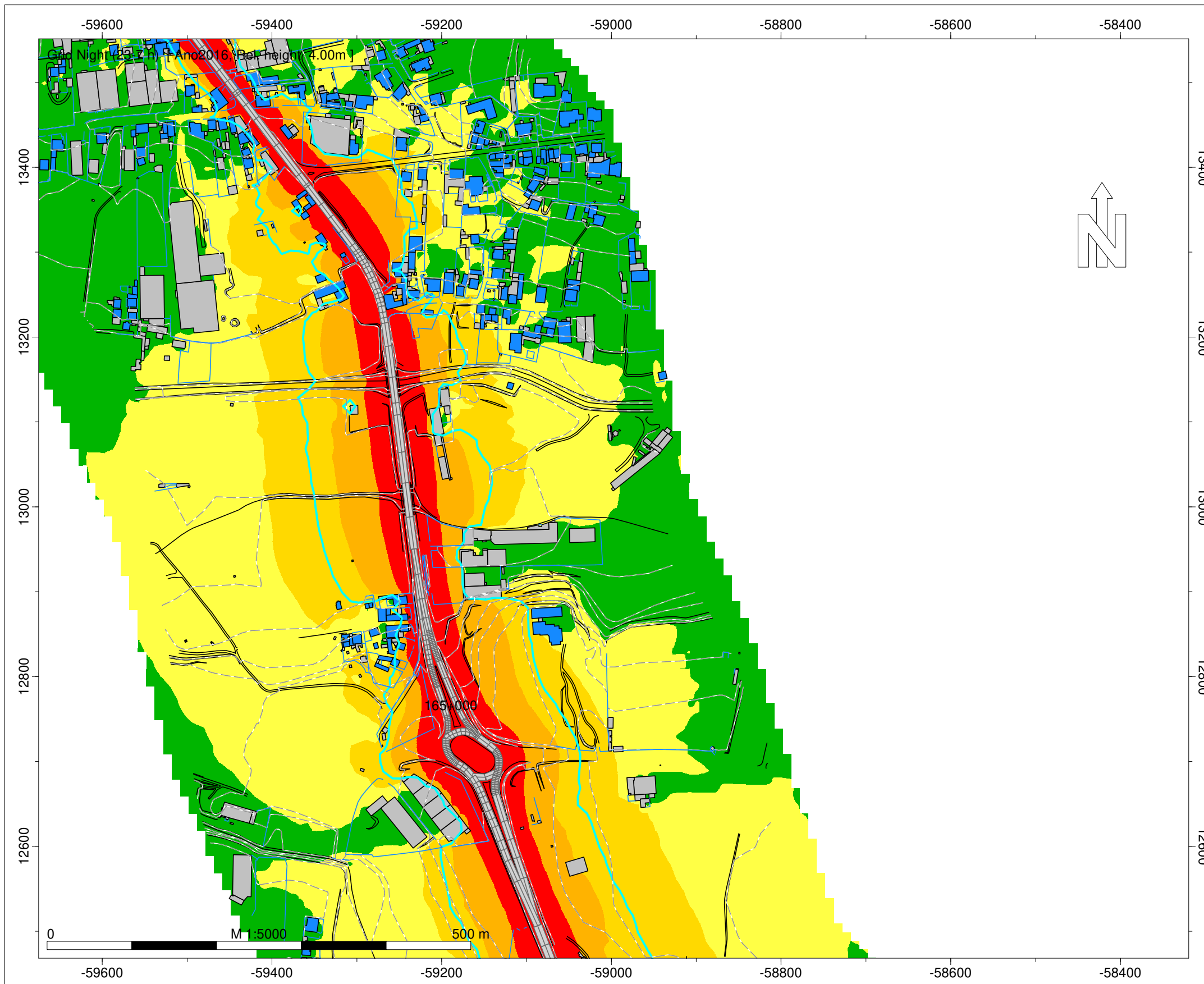


- Legend
- Isofona Ln 53 dB(A)
 - Ponto de Medição Acústica (Mx)
 - Edifício Habitado
 - Edifício Não Habitado
 - Edifício Escolar
 - Edifício de Saúde
 - Rodovia

Infraestruturas de Portugal
EN 109 - Sampaio - Sismarias
Norma de Cálculo - XPS31-133
Indicador de Ruído : Ln (23h-07h)
Ano a que reportam os resultados:
2016
Altura de Cálculo: 4m
Malha de Cálculo: 10x10m
Nº de Reflexões: 1ª Ordem
Escala: 1/5.000
Fig. nº64B
Dezembro 2018

Entidade Produtora: SLG - Sociedade Lusa de Geoengenharia, Lda
Entidade Proprietária : Infraestruturas de Portugal, S.A.
Data: 02/2018

INFRAESTRUTURAS DE PORTUGAL
Mapas Estratégicos de Ruído - Ano 2016



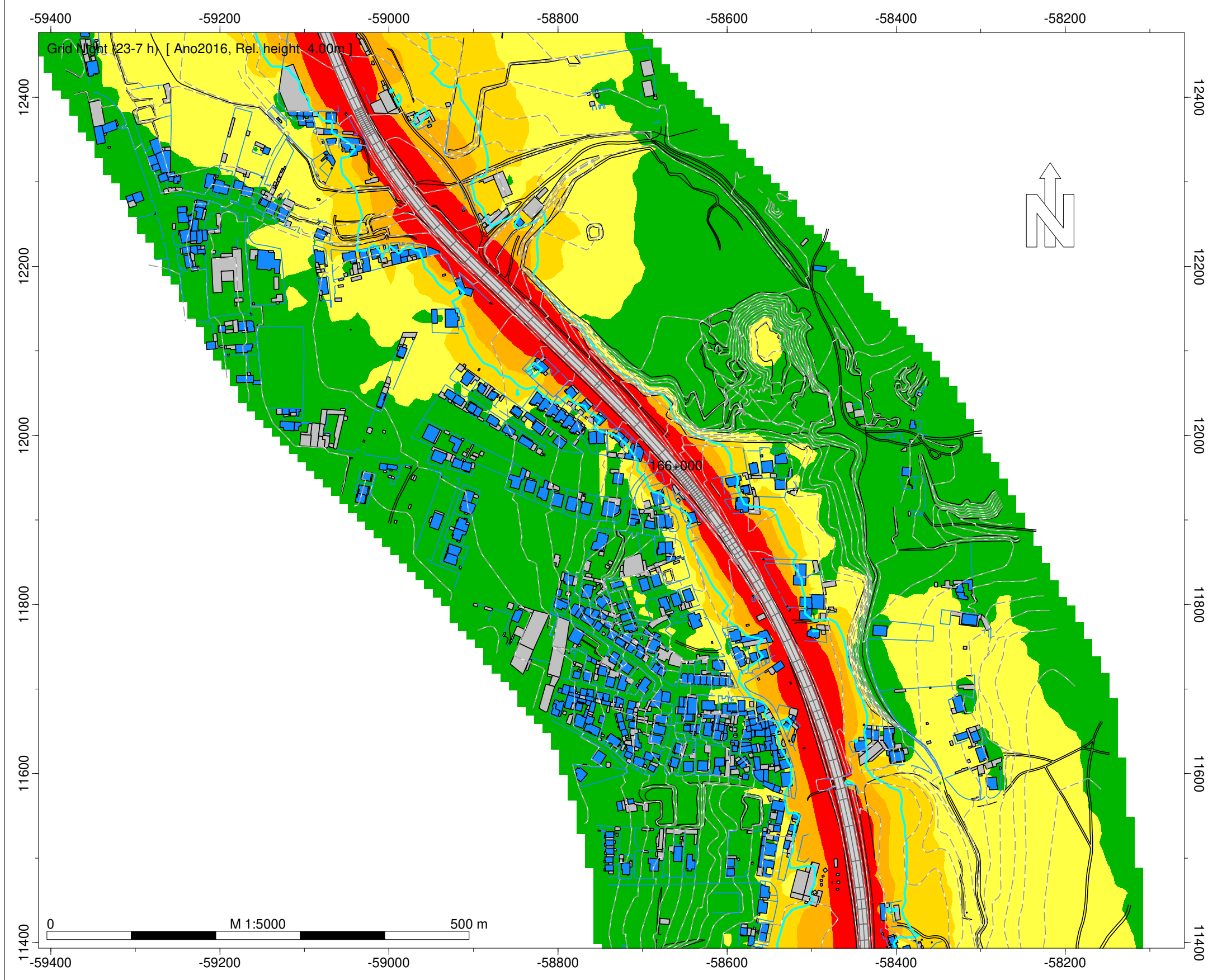
- Legend
- Isofona Ln 53 dB(A)
 - Ponto de Medição Acústica (Mx)
 - Edifício Habitado
 - Edifício Não Habitado
 - Edifício Escolar
 - Edifício de Saúde
 - Rodovia

Infraestruturas de Portugal
EN 109 - Sampaio - Sismarias
Norma de Cálculo - XPS31-133
Indicador de Ruído : Ln (23h-07h)
Ano a que reportam os resultados:
2016
Altura de Cálculo: 4m
Malha de Cálculo: 10x10m
Nº de Reflexões: 1ª Ordem
Escala: 1/5.000
Fig. nº65B
Dezembro 2018

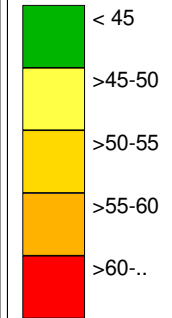
Entidade Produtora: SLG - Sociedade Lusa de Geoengenharia, Lda
Entidade Proprietária : Infraestruturas de Portugal, S.A.
Data: 02/2018

INFRAESTRUTURAS DE PORTUGAL

Mapas Estratégicos de Ruído - Ano 2016



Night (23-7 h)
Nível
dB(A)



Legend

- Isofona Ln 53 dB(A)
- Ponto de Medição Acústica (Mx)
- Edifício Habitado
- Edifício Não Habitado
- Edifício Escolar
- Edifício de Saúde
- Rodovia

Infraestruturas de Portugal

EN 109 - Sampaio - Sismarias

Norma de Cálculo - XPS31-133
Indicador de Ruído : Ln (23h-07h)

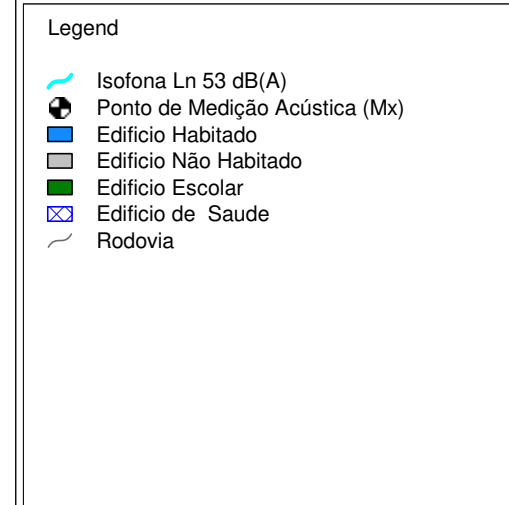
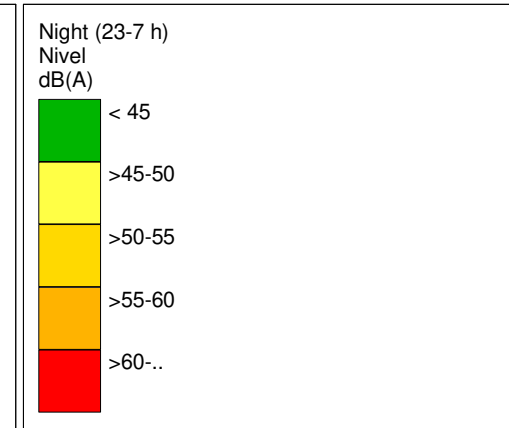
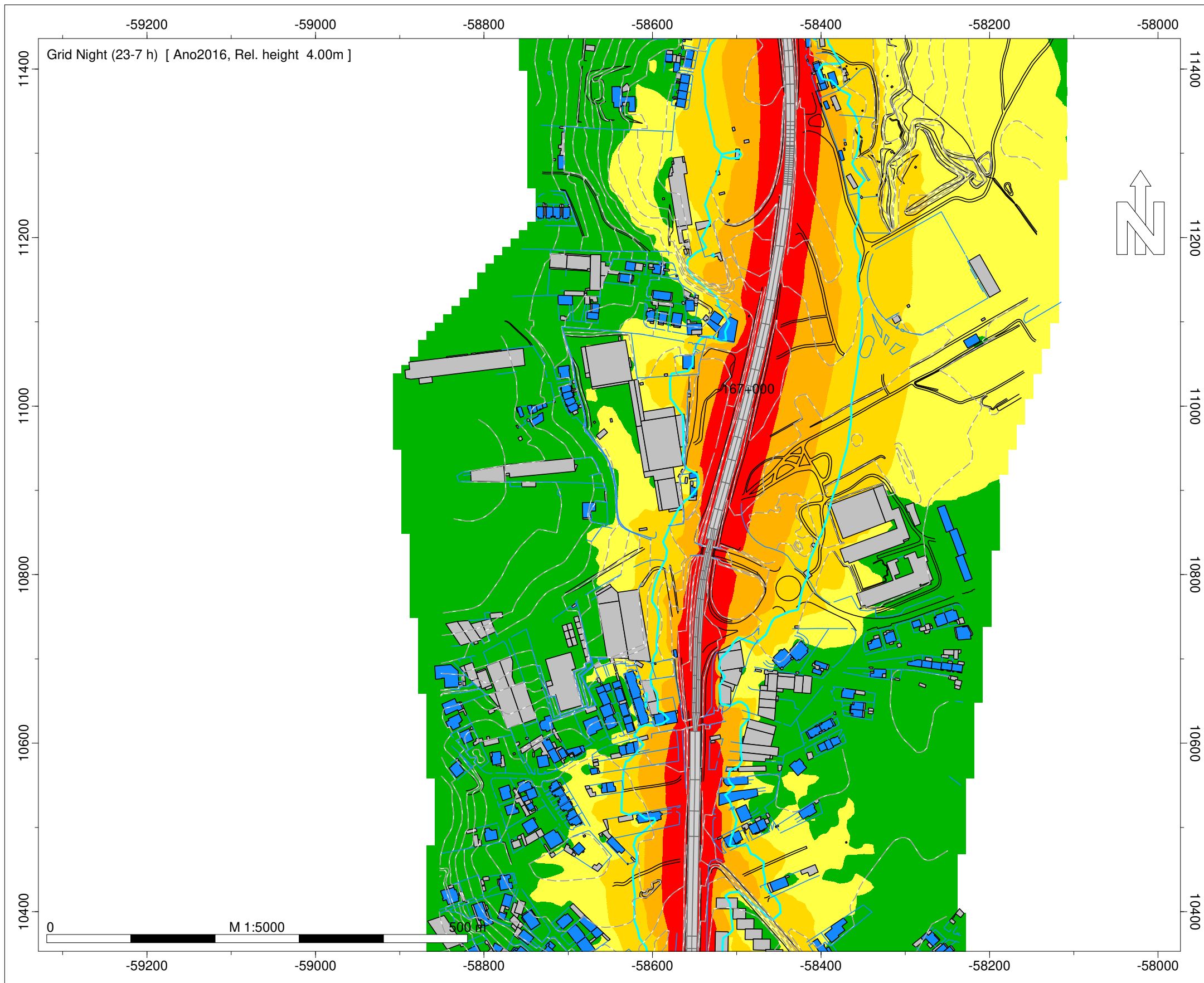
Ano a que reportam os resultados:
2016
Altura de Cálculo: 4m

Malha de Cálculo: 10x10m
Nº de Reflexões: 1ª Ordem
Escala: 1/5.000

Fig. nº66B
Dezembro 2018

Entidade Produtora: SLG - Sociedade Lusa
de Geoengenharia, Lda
Entidade Proprietária : Infraestruturas de
Portugal, S.A.
Data: 02/2018

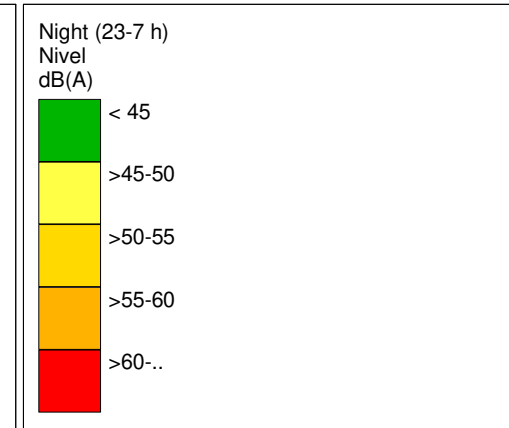
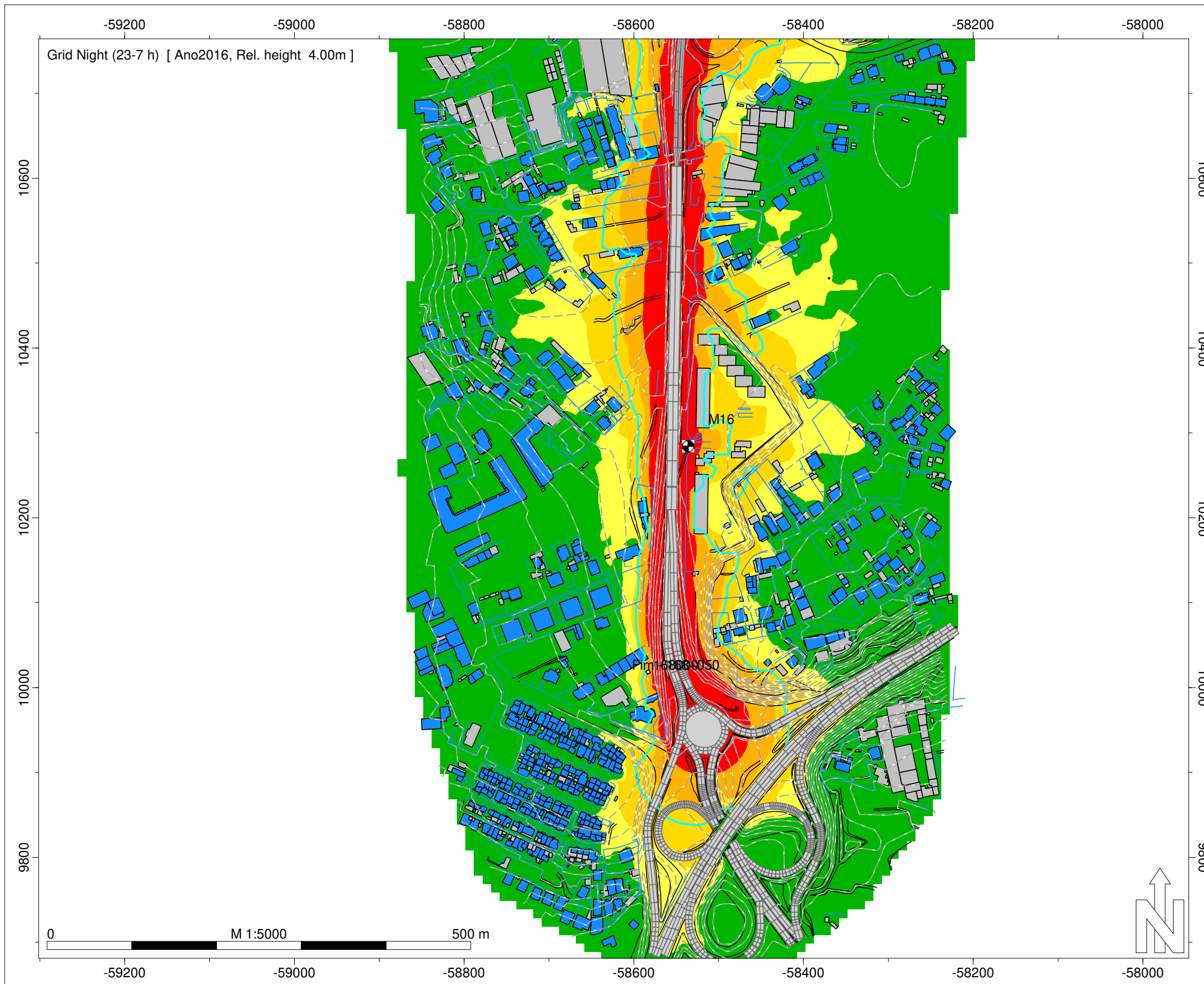
INFRAESTRUTURAS DE PORTUGAL
Mapas Estratégicos de Ruído - Ano 2016



Infraestruturas de Portugal
EN 109 - Sampaio - Sismarias
Norma de Cálculo - XPS31-133
Indicador de Ruído : Ln (23h-07h)
Ano a que reportam os resultados:
2016
Altura de Cálculo: 4m
Malha de Cálculo: 10x10m
Nº de Reflexões: 1ª Ordem
Escala: 1/5.000
Fig. nº67B
Dezembro 2018

Entidade Produtora: SLG - Sociedade Lusa de Geoengenharia, Lda
Entidade Proprietária : Infraestruturas de Portugal, S.A.
Data: 02/2018

INFRAESTRUTURAS DE PORTUGAL
Mapas Estratégicos de Ruído - Ano 2016



- Legend
- Isofona Ln 53 dB(A)
 - Ponto de Medição Acústica (Mx)
 - Edifício Habitado
 - Edifício Não Habitado
 - Edifício Escolar
 - Edifício de Saúde
 - Rodovia

Infraestruturas de Portugal

EN 109 - Sampaio - Sismarias

Norma de Cálculo - XPS31-133
Indicador de Ruído : Ln (23h-07h)

Ano a que reportam os resultados:
2016

Altura de Cálculo: 4m

Malha de Cálculo: 10x10m
Nº de Reflexões: 1ª Ordem
Escala: 1/5.000

Fig. nº68B
Dezembro 2018

Entidade Produtora: SLG - Sociedade Lusa de Geoengenharia, Lda
Entidade Proprietária : Infraestruturas de Portugal, S.A.
Data: 02/2018